Об изменении административных границ населенных пунктов Бешенковичского района

В соответствии с Положением о порядке учета мнения граждан местных Советов депутатов при решении вопросов административно-территориального устройства Республики Беларусь, утвержденным постановлением Совета Министров Республики Беларусь от 6 июля 2012 г. № 623 «О мерах по реализации Закона Республики Беларусь «О внесении изменений и дополнений в некоторые законы Республики Беларусь по вопросам административно-территориального устройства Республики Беларусь», Бешенковичский районный исполнительный комитет изучает общественное мнение по вопросу изменения границ населенных пунктов Бешенковичского района.

Бешенковичский районный исполнительный комитет сообщает, что возникла необходимость изменения границ некоторых населенных пунктов Бешенковичского района, с целью оформления правоудостоверяющих документов на земельные участки гражданам.

Цель изменения границ – приведение административных границ населенных пунктов Бешенковичского района в соответствие с фактически сложившимися границами землепользования и регистрации изменения границ в едином реестре административно-территориальных и территориальных единиц Республики Беларусь.

Бешенковичский районный исполнительный комитет сообщает о необходимости государственной регистрации изменения границ следующих населенных пунктов Бешенковичского района:

Бешенковичский сельсовет: д. Галыни.

Верховский сельсовет: д.Пугачки.

Островенский сельсовет: аг. Островно, д. Камли, д. Чановичи.

В соответствии со статьей 17 Закона Республики Беларусь от 5 мая 1998 г. № 154-З «Об административно-территориальном устройстве Республики Беларусь» граждане вправе высказать свое мнение по вопросам административно-территориального устройства, вносить предложения об установлении и изменении границ населенных пунктов в соответствующие государственные органы.

Мнения граждан принимаются в течение одного месяца с даты опубликования извещения в средствах массовой информации и его размещения в глобальной компьютерной сети Интернет в письменной форме по адресу: 211361, г.п. Бешенковичи, ул.Чуклая, 13 (с пометкой «изучение мнения граждан»), в электронной форме по адресу: **priemnay@beshenkovichi.gov.by** на официальный сайт Бешенокивчского райисполкома либо **zemn@beshenkovichi.gov.by** (отдел землеустройства Бешенковичского райисполкома).

Мнения граждан, направленные с нарушением формы и сроков, рассмотрению не подлежат.

Первый заместитель председателя -
начальник управления по сельскому
хозяйству и продовольствию А.П.Бухалович

Осипович 6 06 27

Земельно-кадастровый план земель землепользователей
д.Галыни Бешенковичского сельсовета Бешенковичского района
Витебской области

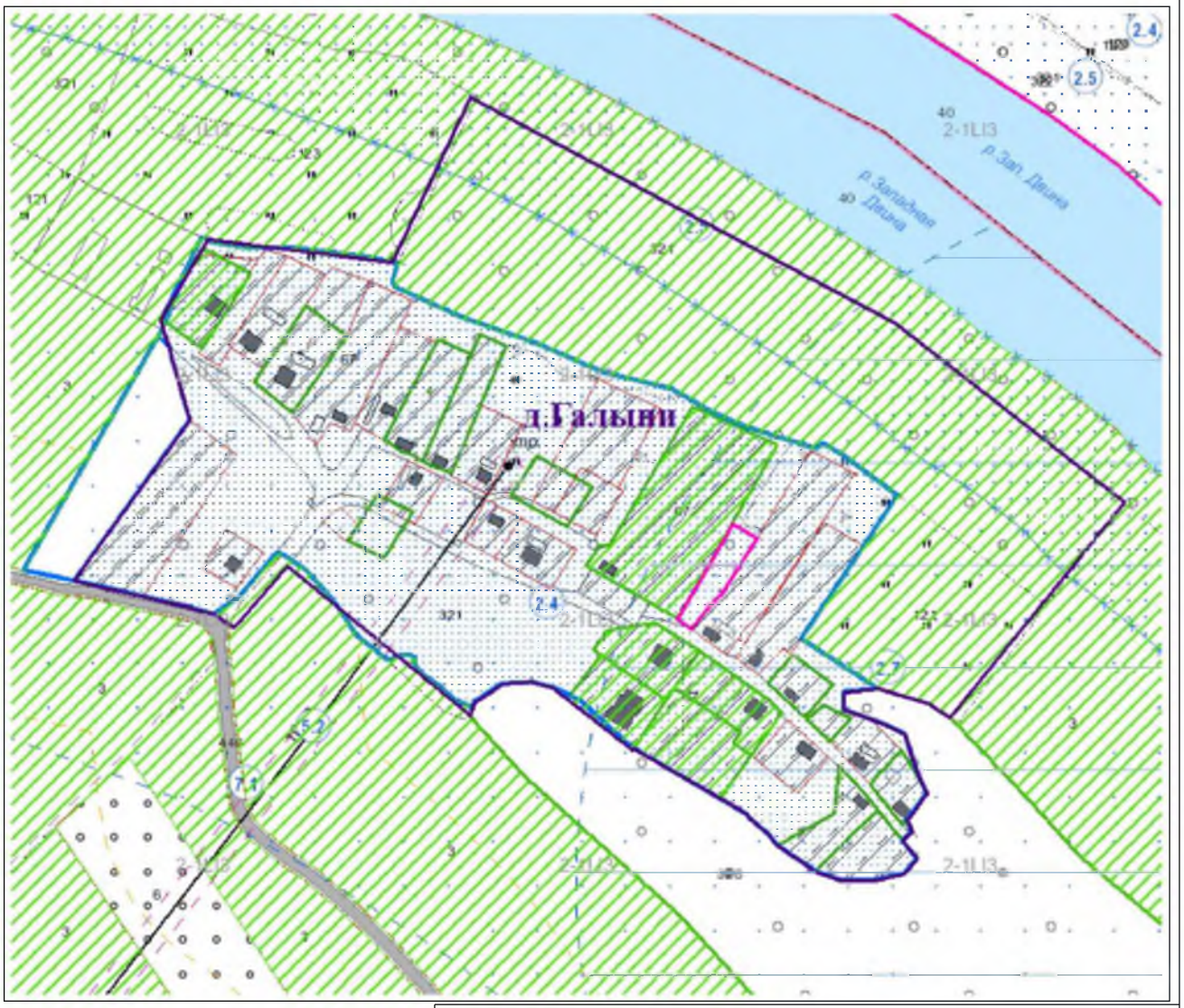

Условные обозначения:

граница населённого пункта

Бешенковичский районный исполнительный комитет			
Отдел землеустройства			
Составил	нач. отдела земл.		М.А.Осипович
Проверил			
2024 год	точность оцифровки соответствует масштабу 1:10000		Масштаб 1:5000

Земельно-кадастровый план земель землепользователей
д.Пугачки Верховского сельсовета Бешенковичского района
Витебской области

Условные обозначения:

граница населённого пункта

Бешенковичский районный исполнительный комитет			
Отдел землеустройства			
Составил	нач. отдела земл.		М.А.Осипович
Проверил			
2024 год	точность оцифровки соответствует масштабу 1:10000		Масштаб 1:5000

Земельно-кадастровый план земель землепользователей
д.Чановичи Островенского сельсовета Бешенковичского района
Витебской области

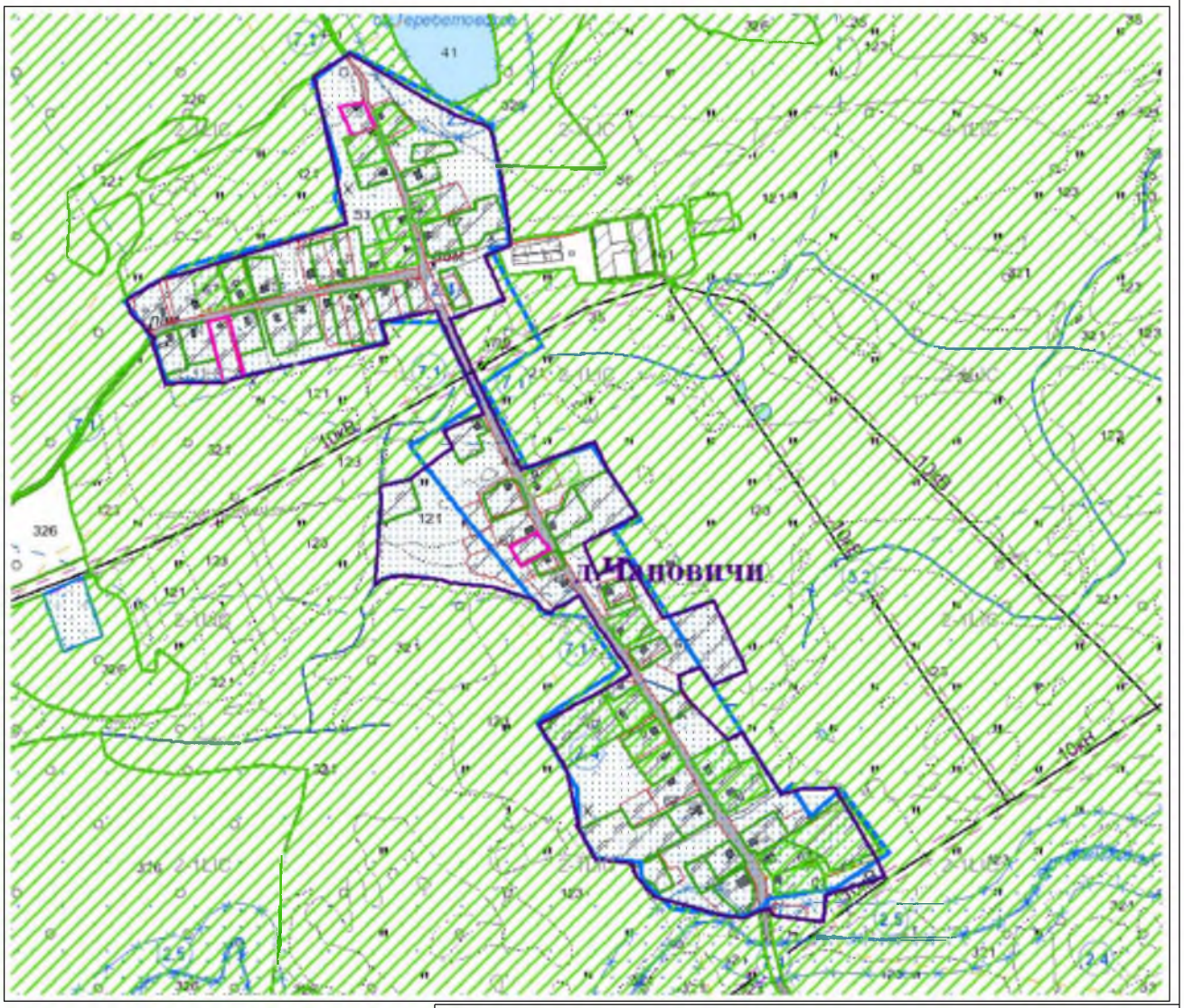

Условные обозначения:

граница населённого пункта

Бешенковичский районный исполнительный комитет			
Отдел землеустройства			
Составил	нач. отдела земл.		М.А.Осипович
Проверил			
2024 год	точность оцифровки соответствует масштабу 1:10000		Масштаб 1:10000

Земельно-кадастровый план земель землепользователей
д.Камли Островенского сельсовета Бешенковичского района
Витебской области

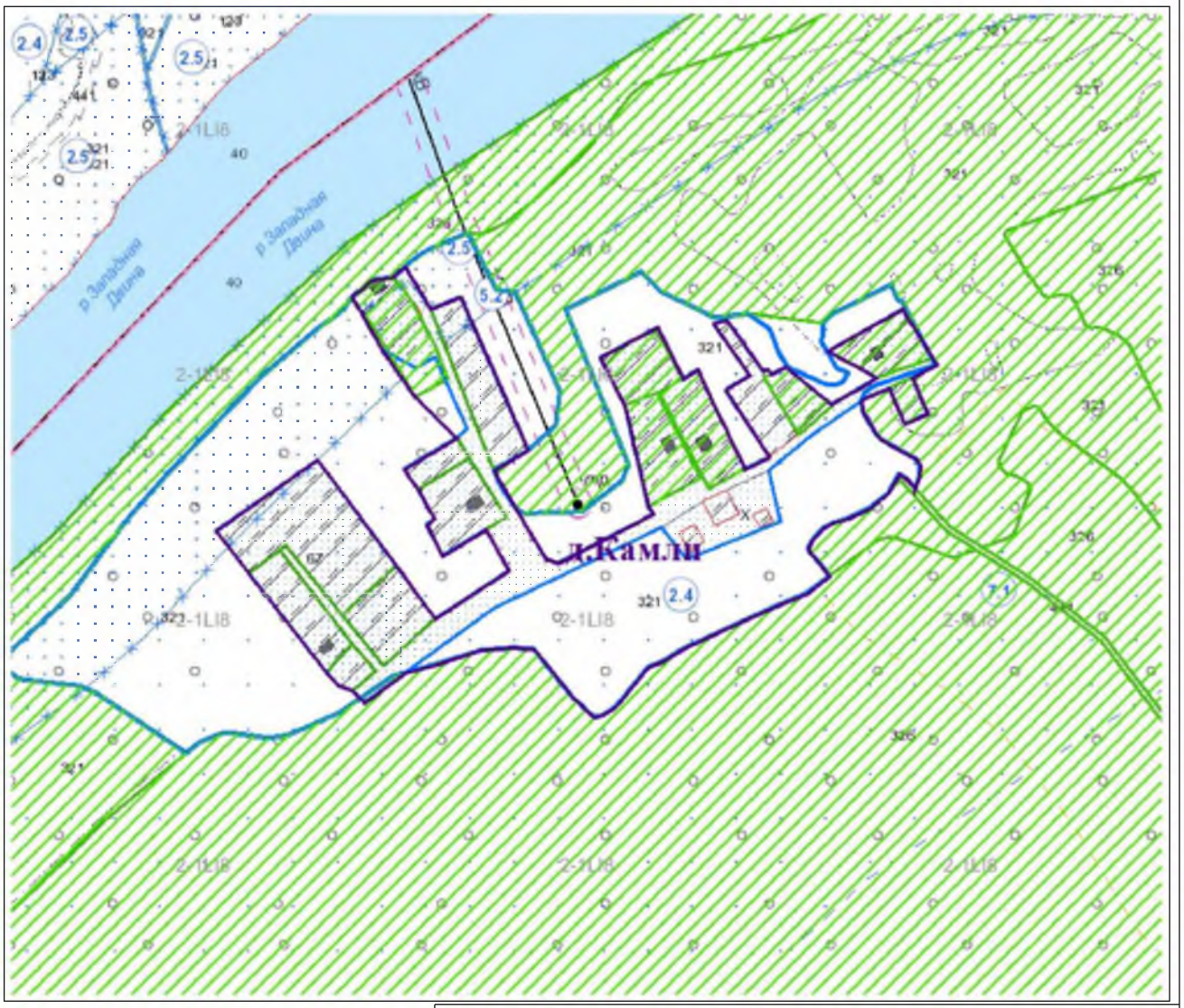

Условные обозначения:

граница населённого пункта

Бешенковичский районный исполнительный комитет			
Отдел землеустройства			
Составил	нач. отдела земл.		М.А.Осипович
Проверил			
2024 год	точность оцифровки соответствует масштабу 1:10000		Масштаб 1:5000

Земельно-кадастровый план земель землепользователей
аг.Островно Островенского сельсовета Бешенковичского района
Витебской области

Выкопировка изготовлена с Геопортала ЗИС
Снятие копий (размножение) и использование содержания
плана для создания других планов допускается
с разрешения УП "Проектный институт Белгипрозем".
© Географическая основа. Госкомимущество.

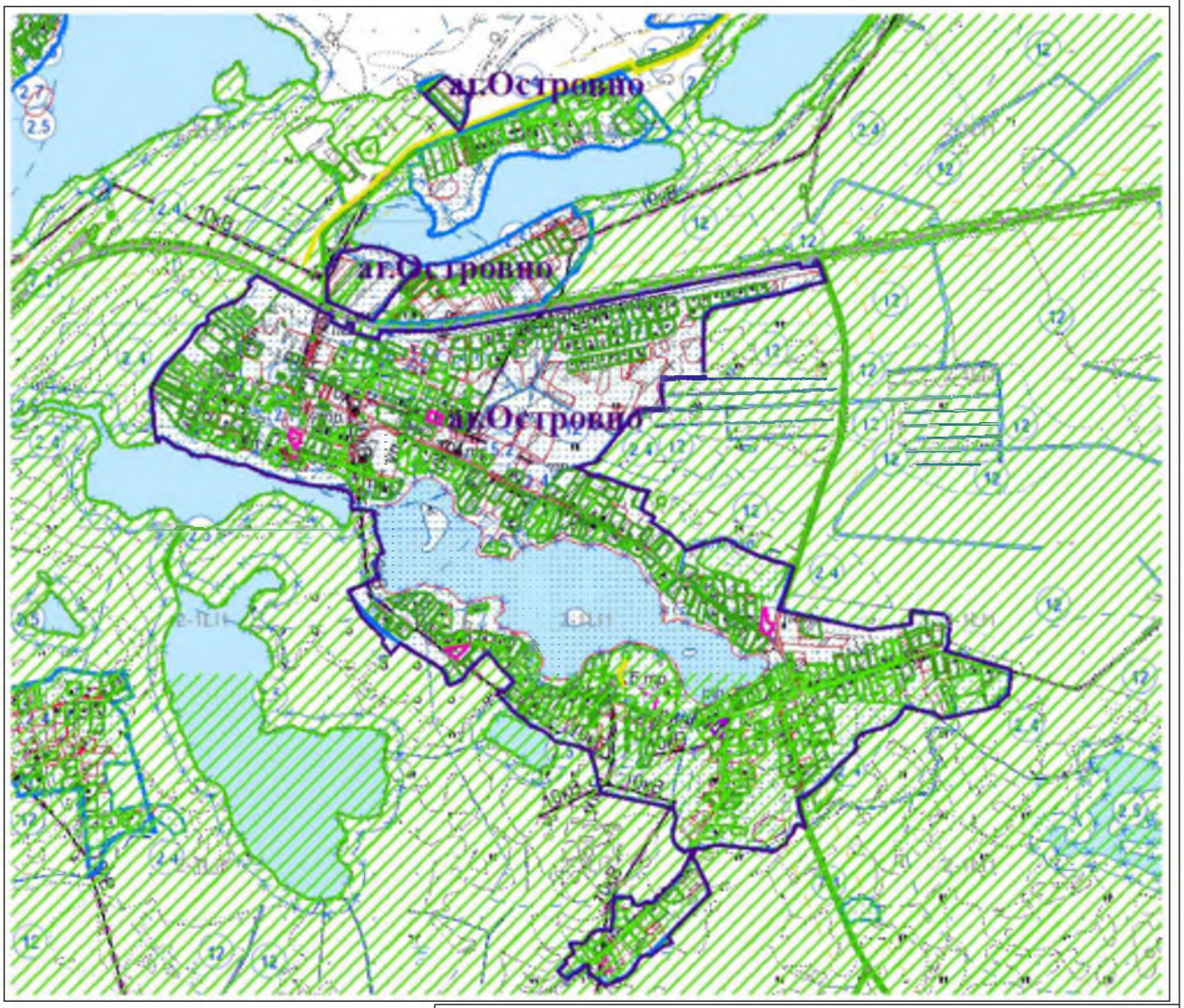

Условные обозначения:

граница населённого пункта

Бешенковичский районный исполнительный комитет			
Отдел землеустройства			
Составил	нач. отдела земл.		М.А.Осипович
Проверил			
2024 год	точность оцифровки соответствует масштабу 1:10000		Масштаб 1:25000