

*Памятники
военской славы,
военские захоронения и
захоронения жертв войн
Бешенковичского района
Витебской области*

2026 г.

Перечень памятников воинской славы, воинских захоронений и захоронений жертв войн Бешенковичского района по состоянию на 01.05.2026 года

Всего воинских захоронений и захоронений жертв войн, поставленных на государственный учет	60
Памятников воинской славы	47
Воинских захоронений и захоронений жертв войн периода Великой Отечественной войны	57
Воинских захоронений локальных военных конфликтов	2
Воинских захоронений периода Советско-польской войны 1919 – 1921 гг.	1
Братские могилы	41
Индивидуальные захоронения	19
Захоронения жертв войн	13
Памятники землякам	20
Памятные знаки, в том числе на правом берегу р. Западная Двина севернее 850 м.	11
Мемориальные доски	8
Памятники Доватору Л.М.	3
Аллея Славы	2
Курган Славы	1
Воинский мемориал	1

г.п.Бешенковичи Витебской обл.

Закрепленные шефские организации:

государственное лесохозяйственное учреждение «Бешенковичский лесхоз» (далее – ГЛХУ «Бешенковичский лесхоз»)



Захоронение жертв войны: 1597

Вид захоронения: братская могила

Место захоронения:

г.п.Бешенковичи, ул. Мичурина (возле лесхоза)

Координаты: 55,045257 29,478531

Количество похороненных: 50

Известных: 0

Неизвестных: 50

Создана в 1943-1944 гг.

Памятник установлен в 1979 г., заменен в 2007 г. Памятник в виде надгробия из камня, на котором закреплена гранитная доска с надписью: «В этом месте в годы Великой Отечественной войны было расстреляно более 50 мирных жителей г. п. Бешенковичи».

Ограда бетонная.

г.п.Бешенковичи Витебской обл.

Закрепленные шефские организации:

унитарное коммунальное предприятие жилищно-коммунального хозяйства «Бешенковичский коммунальник» (далее – У КП ЖКХ «Бешенковичский коммунальник»),

государственное учреждение образования (далее - ГУО) «Средняя школа № 2 г.п.Бешенковичи имени Героя Советского Союза Ткаченко Михаила Николаевича»



Воинское захоронение: 4043

Вид захоронения: братская могила советских воинов и партизан

историко-культурная ценность (шифр 213Д000142)

Место захоронения: г.п.Бешенковичи, ул.Интернациональная

Координаты: 55,046568 29,464707

Количество похороненных: 204

Известных: 193

Неизвестных: 11

Братская могила создана в 1941-1944 гг.

Поставлена на государственный учет в 2004 г. Памятник установлен в 1956 г.,

заменен в 1964 г. Памятник в виде железобетонной скульптурной группы (воин со знаменем и коленопреклонённый воин с венком) высотой 2,5 м. Установлен на кирпичном постаменте высотой 3 м. на постаменте 2 мемориальные доски с фамилиями погибших и доска с надписью: «Вечная память и слава верным сынам нашей Родины».

На мемориальных плитах нанесены фамилии захороненных. На двух бетонных плитах мемориальные доски с фамилиями 4 Героев Советского Союза: Луговского Николая Петровича, Спольника Григория Ивановича, Хараборкина Георгия Филимоновича, Шварцмана Моисея Фроимовича.

В братскую могилу производились перезахоронения с д. Дворище, д. Макаровичи, д. Мурашки, д. Пятницкое, д. Старый Марьянфельд, пос. Стрелка и других населенных пунктов.


В 1968 году перезахоронены Герои Советского Союза Луговской Николай Петрович и Шварцман Моисей Фроимович.

В 1978 году перезахоронен стрелок-радист лейтенант Антропов Николай Фролович, в 1991 году перезахоронено 27 останков советских воинов, в 2010 году перезахоронено 24 воина Советской Армии, в том числе красноармеец Нужин Усман Джаманович и 2 участника сопротивления, в 2013 году перезахоронен красноармеец Мартиновский Терентий Максимович, в 2016 году перезахоронен неизвестный воин Советской Армии, в 2020 году перезахоронено 11 неизвестных воинов Советской Армии, в 2022 году перезахоронен мл. лейтенант Коваленок Степан Семенович.

Ограда бетонная.

г.п.Бешенковичи Витебской обл.

Закрепленные шефские организации:
ГЛХУ «Бешенковичский лесхоз»



Захоронение: 4044

Вид захоронения: братская могила жертв войн

Место захоронения:

г.п.Бешенковичи, ул.Витебское шоссе

Координаты: 55,046471 29,476299

Количество похороненных: 13

Известных: 13

Неизвестных: 0

Создана в 1942-1944 гг.

Поставлена на государственный учет в 2004 г.

Памятник установлен в 1966 г.

Памятник в виде 2-х скульптур (партизана и девочки) на фоне вертикальной стелы. На постаменте мемориальная доска с фамилиями захороненных. Памятник увековечивает также память восьми работников Бешенковичского лесхоза, которые погибли в годы Великой Отечественной войны.

Памятник обнесён деревянной оградой.

г.п.Бешенковичи Витебской обл.

Закрепленные шефские организации:

государственное учреждение «Бешенковичский районный учебно-методический кабинет»



Захоронение: 5198

Вид захоронения: братская могила мирных граждан и советских военнопленных

Место захоронения:

г.п.Бешенковичи, ул.Володарского

Координаты: 55,038623 29,460948

Количество похороненных: неизвестно

Известных: 4

Создана в 1941-1944 гг.

Поставлена на государственный учет в 2007 г.

Памятник установлен в 1964 г.

Памятник – четырехгранный бетонный обелиск высотой 4,2 м. На памятнике доска с надписью: «Здесь похоронены военнопленные Советской Армии и граждане, зверски замученные и расстрелянные немецко-фашистскими захватчиками в период Великой Отечественной войны 1941-1945 гг.»

г.п.Бешенковичи Витебской обл.

**Закрепленные шефские организации:
ГЛХУ «Бешенковичский лесхоз»**



Захоронение: 6391

Вид захоронения: братская могила жертв войны

Место захоронения:

г.п.Бешенковичи, правый берег р. Западная Двина, 900 м северо-восточнее

Координаты: 55,058789 29,465502

Количество похороненных: 1068

Известных: 0

Создана в 1942 г.

Поставлена на государственный учет в 2009 г.

Памятник установлен в 1958 г.

Памятник – четырехгранный гранитный обелиск высотой 4 м. На памятнике надпись на русском языке и идиш: «Вечная память 1068 советским гражданам, погибшим от рук гитлеровцев 11.02.1942 г.»

г.п.Бешенковичи Витебской обл.

Закрепленные шефские организации: ГЛХУ «Бешенковичский лесхоз»



Памятник воинской славы: б/н

Вид памятника: памятник землякам

Место захоронения:

г.п.Бешенковичи, ул.Витебское шоссе

Координаты: 55,046471 29,476299

Памятник установлен в 1966 г.

Памятник в виде 2 скульптур (партизана и девочки) на фоне вертикальной стелы. На постаменте мемориальная доска с фамилиями. Памятник увековечивает память восьми работников Бешенковичского лесничества, которые погибли в ВОВ.

Памятник обнесён деревянной оградой. Памятник совмещен с братской могилой жертв войны № 4044.

г.п.Бешенковичи Витебской обл.

Закрепленные шефские организации:

УКП ЖКХ «Бешенковичский коммунальщик», ГУО «Средняя школа № 2 г.п.Бешенковичи имени Героя Советского Союза Ткаченко Михаила Николаевича»



Памятник воинской славы б/н

Вид памятника: Курган Славы

Место расположения:

г.п.Бешенковичи, ул.Коммунистическая

Координаты: 55,044847 29,466687

Памятник создан в 1966 г.

Курган Славы насыпан в 1966 г. На нем закреплена мемориальная доска с надписью: «Вечная Слава Героям! Бессмертному мужеству героев, павших в борьбе за освобождение района от немецко-фашистских захватчиков в период Великой Отечественной войны 1941-1945 гг. В благодарной памяти народной вечно будут жить имена патриотов земляков, отдавших жизнь, за свободу и независимость нашей Родины». Рядом установлены две железобетонные скульптуры женщин. Вокруг памятника в 2022 году посажено 106 туй в память о сожженных в годы Великой Отечественной войны деревнях Бешенковичского района. У подножия кургана в 1966, 1994, 2019 гг. закладывалась капсула с письмом потомкам.

г.п.Бешенковичи Витебской обл.

Закрепленные шефские организации:

**Бешенковичский районный комитет Общественного объединения
«Белорусский республиканский союз молодёжи»,
Бешенковичский районный исполнительный комитет,
Представительство Белорусского республиканского унитарного
страхового предприятия по Бешенковичскому району**



Памятник воинской славы: б/н

Вид памятника: памятник комсомольцам и молодежи

Место расположения:

г.п.Бешенковичи. Парк Комсомольцев

Координаты: 55,046474 29,458193

Памятник создан в 1970 г.

Реконструирован в 2016 г.

Стела из гранитных блоков, облицованная декоративным щитом с надписями: «Пусть ты умер! Но в песне смелых и сильных духом всегда ты будешь живым примером призывом гордым к свободе, к свету!», «Сооружен в память комсомольцев и молодежи района, павших в героической борьбе против фашизма в Великой Отечественной войне 1941 – 1945 гг.», «Открыт 24 сентября 1970г. к 50-летию Ленинского Коммунистического Союза Молодежи Белоруссии».

Огражден 7 гранитными столбами с металлическими цепями. Вокруг памятника посажены туи.

г.п.Бешенковичи Витебской обл.

Закрепленные шефские организации:

УКП ЖКХ «Бешенковичский коммунальник, ГУО «Средняя школа № 2 г.п.Бешенковичи имени Героя Советского Союза Ткаченко Михаила Николаевича»



Памятник воинской славы: б/н

Вид памятника: Аллея Героев

Место расположения:

г.п.Бешенковичи. ул.Коммунистическая

Координаты: 55,149848 29,12794

Памятник создан в 1985 г.

Памятник в виде изогнутой металлической конструкции с 25 портретами Героев Советского Союза, захороненных на территории Бешенковичского района. По обе стороны памятника изображены: медаль «Золотая Звезда» и орден Ленина. На памятнике доска с надписью: «В июне 1944 г. за мужество и героизм, проявленные при форсировании р. Зап. Двина и освобождении нашего района от немецко-фашистских захватчиков, звания Героя Советского Союза удостоены более 150 воинов Советской Армии. 24 из них захоронены в нашей Бешенковичской земле».

На отдельной конструкции перечислены годы ВОВ: 1941, 1942, 1943, 1944, 1945.

г.п.Бешенковичи Витебской обл.

Закрепленные шефские организации:

УКП ЖКХ «Бешенковичский коммунальник»,

ГУО «Средняя школа №1 г.п.Бешенковичи имени И.И.Строчко»



Памятник воинской славы: б/н

Вид памятника: памятник воинам-интернационалистам

Место расположения:

г.п.Бешенковичи. ул.Молодёжная

Координаты: 55,040453 29,449383

Создан в 2014 г.

Памятник имеет вид двух металлических арок, соединенных сверху колоколом и мемориального камня с надписью: «Воинам-интернационалистам, исполнившим с честью и достоинством воинский долг».

г.п.Бешенковичи Витебской обл.

Закрепленные шефские организации:

ГУО «Средняя школа № 2 г.п.Бешенковичи имени Героя Советского Союза Ткаченко Михаила Николаевича»



Памятник воинской славы: б/н

Вид памятника: мемориальная доска в честь Героя Советского Союза Ткаченко Михаила Николаевича

Место расположения:

г.п.Бешенковичи, ул. Коммунистическая, 17

Координаты: 55,045719 29,462945

Установлена в 1970 г., заменена в 2021 г.

Мемориальная доска из черного гранита размером 0,7х0,5 м с портретом Героя и надписью: «Средняя школа №2 г.п. Бешенковичи носит имя выпускника школы Героя Советского Союза Ткаченко Михаила Николаевича».

г.п.Бешенковичи Витебской обл.

Закрепленные шефские организации:

ГУО «Средняя школа № 1 г.п.Бешенковичи имени Героя Советского Союза Строчко Ивана Ивановича»



Памятник воинской славы: б/н

Вид памятника: мемориальная доска в честь Героя Советского Союза Строчко Ивана Ивановича

Место расположения:

г.п.Бешенковичи, ул.Толстого, 4

Координаты: 55,040929 29,447287

Установлена в 2022 году. Мемориальная доска из черного гранита размером 0,7х0,5 м с портретом Героя и надписью: «Средняя школа №1 г.п. Бешенковичи носит имя Героя Советского Союза Строчко Ивана Ивановича».

г.п.Бешенковичи Витебской обл.

Закрепленные шефские организации:

**государственное учреждение
«Бешенковичский районный
историко-краеведческий музей»**

«Бешенковичский районный

районный



Памятник воинской славы: б/н

**Вид памятника: Аллея Героев Советского Союза, уроженцев
Бешенковичского района**

Место расположения:

г.п.Бешенковичи, ул.Володарского, 6

Координаты: 55,045716 29,460734

Аллея представляет собой комплекс из пяти бронзовых бюстов Героев Советского Союза, уроженцев Бешенковичского района:

Абазовского Константина Антоновича,

Высогорца Михаила Амосовича,

Доватора Льва Михайловича,

Строчко Ивана Ивановича,

Ткаченко Михаила Николаевича.

Бюсты Героев высотой 0,8 м размещены на бетонных постаментах высотой 1,6 м. На постаментах закреплены металлические таблички с биографическими сведениями о Героях.

г.п.Бешенковичи Витебской обл.

Закрепленные шефские организации:
ГЛХУ «Бешенковичский лесхоз»



Памятник воинской славы: б/н

Вид памятника: памятный знак в честь 186 стрелковой дивизии

Место расположения:

г.п.Бешенковичи, правый берег р. Западная Двина, 850 м северо-восточнее.

Координаты: 55,058409 29,464249

Памятный знак – металлический усеченный обелиск, увенчанный четырехгранным штыком с надписью: «186 стрелковая дивизия». На гранитной мемориальной доске изображена медаль «За отвагу» и перечислены воинские подразделения, входящие в штат дивизии на 1941 год.

Ограда металлическая

Бешенковичский сельский совет Бешенковичского р-на Витебской обл.

Закрепленные шефские организации:

**Бешенковичский район газоснабжения производственный участок
«Чашникское производственное управление»**



Воинское захоронение: 4029

Вид захоронения: братская могила советских воинов и партизан

Место расположения:

аг.Свеча, гражданское кладбище

Координаты: 55,036559 29,278080

Количество похороненных: 31

Известных: 31

Неизвестных: 0

Создана 1944 г.

Поставлена на государственный учет в 2004 г.

Памятник установлен в 1956 г., реконструирован в 1964 г. Памятник в виде железобетонного обелиска, увенчанного звездой. На обелиске табличка с фамилиями захороненных и надписью: «Вечная память героям, павшим в боях за Родину. 1941-1945 гг.».

Ограда металлическая.

Бешенковичский сельский совет Бешенковичского р-на Витебской обл.

Закрепленные шефские организации:

Бешенковичский сельский исполнительный комитет



Воинское захоронение: 4030

Вид захоронения: индивидуальная могила Д.И.Давыдова

Место расположения:

д.Долгое, гражданское кладбище

Координаты: 54,98595 29,312318

Количество похороненных: 1

Известных: 1

Неизвестных: 0

Создана 28.06.1944 г

Поставлена на государственный учет в 2004 г.


Памятник установлен в 1985 г., заменен в 2017 г. Памятник в виде гранитной стелы с надписью: «Младший сержант Давыдов Дмитрий Иванович, погиб 28.06.1944 г.».

Ограда металлическая.

Бешенковичский сельский совет Бешенковичского р-на Витебской обл.

Закрепленные шефские организации:

Государственное учреждение культуры (далее – ГУК)
«Бешенковичский районный центр культуры»,
ГУО «Бешенковичская детская школа искусств»



Воинское захоронение: 4031

Вид захоронения: братская могила советских воинов и партизан

историко-культурная ценность
(шифр) 213Д000148

Место расположения:
д.Галыни

Координаты:
55,121667 29,426667

Количество похороненных: 74

Известных: 74

Создана 1943-1944 гг.

Поставлена на
государственный учет в 2004 г.
Памятник установлен в 1969 г.

Памятник – скульптура воина из железобетона высотой 4 м на бетонном постаменте.

С двух сторон от памятника размещены 4 надмогильные плиты с именами Героев Советского Союза:

Возликова Александра Филипповича,
Долгова Владимира Константиновича,
Илларионова Степана Илларионовича,
Саркисянца Арамаиса Асатуровича.

Перед памятником надмогильная плита с именами погибших воинов. На постаменте надпись: «Вечная слава воинам-героям» На постаменте закреплена мемориальная доска с именами погибших воинов и надписью: «Здесь похоронены воины Советской Армии и партизаны, погибшие в период Великой Отечественной войны 1941 – 1945 гг.

Ограда металлическая.

Бешенковичский сельский совет Бешенковичского р-на Витебской обл.

Закрепленные шефские организации:

**Бешенковичский район газоснабжения производственный участок
«Чашникское производственное управление»**



Воинское захоронение: 4032

Вид захоронения: братская могила советских воинов

Место расположения:

д. Слабодка, гражданское кладбище

Координаты: 55,056952 29,275134

Количество похороненных: 32

Известных: 32

Неизвестных: 0

Создана в 1944 г.

Поставлена на государственный учет в 2004 г.

Установлен в 1956 г, реконструирован в 1964 г. Памятник в виде бетонного обелиска, увенчанного звездой с 2 мемориальными досками, на которых нанесены фамилии похороненных.

Ограда металлическая.

Бешенковичский сельский совет Бешенковичского р-на Витебской обл.

Закрепленные шефские организации:
редакция районной газеты «Зара»



Воинское захоронение: 5756

Вид захоронения: индивидуальная могила Мартыненко Н.П.

Место расположения:

д.Челнышки

Координаты: 55,018792 29,349027

Количество похороненных: 1

Известных: 1

Неизвестных: 0

Создана 22.11.1946 г.

Поставлена на государственный учет в 2008 г.

Памятник – обелиск из металла, увенчанный звездой. На памятнике закреплена фотография лейтенанта Мартыненко Николая Павловича.

Ограда металлическая.

Бешенковичский сельский совет Бешенковичского р-на Витебской обл.

Закрепленные шефские организации:

Бешенковичская районная инспекция природных ресурсов и охраны окружающей среды



Воинское захоронение: 5757

Вид захоронения: братская могила советских воинов

Место расположения:

д. Яновщина, гражданское кладбище

Координаты: 55,070057 29,354543

Количество похороненных: 2

Известных: 0

Неизвестных: 2

Создана в 1944 г.

Поставлена на государственный учет в 2008 г. Памятник в виде надгробия из черного гранита высотой 1,5 м. Установлен в 2016 г. На памятнике надпись: «Здесь захоронены два неизвестных советских солдата, павшие в годы Великой Отечественной войны 1941 – 1945 гг.».

Бешенковичский сельский совет Бешенковичского р-на Витебской обл.

Закрепленные шефские организации:

**Бешенковичский сельский исполнительный комитет,
ГЛХУ «Бешенковичский лесхоз»**



Захоронение: 6498

Вид захоронения: братская могила жертв войн

Место расположения:

д. Долгое (в лесу)

Координаты: 54,973651 29,261181

Количество похороненных: 11

Известных: 11

Неизвестных: 0

Создана 09.03.1944 г.

Поставлена на государственный учет в 2009 г.

Памятник установлен в 2021 г. Памятник в виде гранитной стелы с фамилиями захороненных и надписью: «Землякам, погибшим 9 марта 1944 года от рук немецко-фашистских захватчиков».

Ограда металлическая.

Бешенковичский сельский совет Бешенковичского р-на Витебской обл.

Закрепленные шефские организации:

Военный комиссариат Бешенковичского и Шумилинского районов



Воинское захоронение: 6846

Вид захоронения: индивидуальная могила Е.Г.Фарафонова

Место расположения:

д.Берестни (гражданское кладбище)

Координаты: 54.991667 29.383333

Количество похороненных: 1

Известных: 1

Неизвестных: 0

Создана 27.06.1944 г.

Поставлена на государственный учет в 2009 г.

Обелиск из металла, на котором закреплена красная звезда и табличка с надписью: «Гвардии старший лейтенант Фарафонов Е.Г. 1913 – 27.06.1944».

Бешенковичский сельский совет Бешенковичского р-на Витебской обл.

Закрепленные шефские организации:

Военный комиссариат Бешенковичского и Шумилинского районов



Воинское захоронение: 6882

Вид захоронения: индивидуальная могила В.Г.Парфенова

Место расположения:

д.Берестни (гражданское кладбище)

Координаты: 54.991667 29.383333

Вид захоронения: индивидуальная могила В.Г.Парфенова

Количество похороненных: 1

Известных: 1

Неизвестных: 0

Создана 16.07.1943 г.

Памятник установлен в 2009 г.

Памятник в виде гранитной стелы с фотографией и фамилией захороненного.

Ограда металлическая.

Бешенковичский сельский совет Бешенковичского р-на Витебской обл.

Закрепленные шефские организации:

Коммунальное сельскохозяйственное производственное унитарное предприятие «ПолитотделецАгро»



Воинское захоронение: 7578

Вид захоронения: индивидуальная могила неизвестного солдата

Место расположения:

д.Комоски, ул.Центральная (напротив дома №10)

Координаты: 55,041274 29,384437

Количество похороненных: 1

Известных: 0

Неизвестных: 1

Создана в 1941 г.

Поставлена на государственный учет в 2017 г.

Памятник установлен в 2019 г. Памятник в виде гранитной стелы с надписью: «Имя твое неизвестно – подвиг твой бессмертен. 1941 – 1945».

Ограда металлическая.

Бешенковичский сельский совет Бешенковичского р-на Витебской обл.

Закрепленные шефские организации:

Бешенковичский районный отдел Следственного комитета
Республики Беларусь



Воинское захоронение: 7579

Вид захоронения: индивидуальная могила неизвестного солдата

Место расположения:

д.Пятигорск (гражданское кладбище)

Координаты: 55,075556 29,345

Количество похороненных: 1

Известных: 0

Неизвестных: 1

Создана в 1944 г.

Поставлена на государственный учет в 2017 г.

Памятник установлен в 2018 г.


Памятник в виде гранитной стелы с надписью: «Имя твое неизвестно, подвиг твой бессмертен».

Ограда металлическая.

Бешенковичский сельский совет Бешенковичского р-на Витебской обл.

Закрепленные шефские организации:

Бешенковичская районная организация
Общественного объединения «Белорусский республиканский союз молодежи»



Воинское захоронение: б/н

**Вид захоронения: индивидуальная могила Героя Советского Союза
М.А.Высогорца**

Координаты: 55,098312 29,285569

Место расположения:

д.Дуковщина

Количество похороненных: 1

Известных: 1

Неизвестных: 0

Создана в 1996 г.

Памятник установлен в 1997 г.

Памятник в виде гранитной стелы с фотографией Героя и надписью:
«Герой Советского Союза Высогорец Михаил Омосович. 1920 – 1996 гг.

Куда б не шел,
Не ехал ты
Остановись!»

Бешенковичский сельский совет Бешенковичского р-на Витебской обл.

Закрепленные шефские организации:

Бешенковичский участок электросвязи Витебского зонального узла электросвязи Витебского филиала республиканского унитарного предприятия «Белтеком»



Памятник воинской славы: б/н

Вид памятника: памятник землякам

Место расположения:

аг. Комоски, ул. Центральная

Координаты: 55,035703 29,388374

Памятник установлен 1972 г.

Памятник – скульптура воина из железобетона, высотой 4м. Памятник установлен в память о 72 земляках, погибших в годы ВОВ.

На мемориальной доске фамилии земляков и надпись: «Вечная Слава воинам землякам, павшим в боях за Родину. 1941 – 1945 гг.».

Бешенковичский сельский совет Бешенковичского р-на Витебской обл.

Закрепленные шефские организации:

**филиал Бешенковичское дорожно-ремонтно-строительное
управления № 110 коммунального проектно-ремонтно-строительного
унитарного предприятия автомобильных дорог «Витебскоблдорстрой»**



Памятник воинской славы: б/н

Вид памятника: памятник землякам

Место расположения:

д.Косаревщина

Координаты: 55,029444 29,315278

Установлен в 1966 г.

Памятник – обелиск, увенчанный звездой на ступенчатом постаменте из железобетона высотой 3,1м. Установлен в память о 105 земляках, погибших в годы ВОВ. На мемориальной доске фамилии земляков и надпись: «Их имена бессмертны».

Бешенковичский сельский совет Бешенковичского р-на Витебской обл.

Закрепленные шефские организации:

Бешенковичский район электрических сетей филиала «Витебские электрические сети»



Памятник воинской славы: б/н

Вид памятника: памятник землякам

Место расположения:

д.Мамойки

Координаты: 55,065370 29,374046

Памятник установлен 1969 г.

Памятник – скульптура воина с венком в руках из железобетона, высота – 5м.

Памятник установлен в память о 143 земляках, погибших в годы ВОВ. На мемориальных досках фамилии земляков и надпись: «В память о земляках, погибших и пропавших без вести в годы Великой Отечественной войны 1941 – 1945 гг.».

Ограда металлическая.

Бочейковский сельский совет Бешенковичского р-на Витебской обл.

Закрепленные шефские организации:

**Бешенковичское дочернее коммунальное унитарное предприятие
мелиоративных систем «Бешенковичское ПМС»**



Воинское захоронение: 4027

Вид захоронения: братская могила советских воинов

Место расположения:

д. Скакуновщина

Координаты: 55,069895 29,124015

Количество похороненных: 12

Известных: 12

Неизвестных: 0

Создана в 1944 г.

Поставлена на государственный учет в 2004 г.

Памятник установлен в 1953 г., заменен в 1964 г., заменен в 2018 г.

Памятник в виде гранитной стелы с фамилиями захороненных и надписью: «Вечная память героям, павшим в боях за Родину 1941-1945 г.г.» и «Вспомним всех поименно, горем вспомним своим... Это нужно – не мертвым! Это надо – живым! Вспомним гордо и прямо погибших в борьбе... Есть великое право: забывать о себе! Есть высокое право: пожелать и посметь! Стала вечною славой мгновенная смерть!».

Ограда бетонная.

Бочейковский сельский совет Бешенковичского р-на Витебской обл.

Закрепленные шефские организации:

общество с ограниченной ответственностью «Сушево-Агро»



Воинское захоронение: 4028

Вид захоронения: братская могила советских воинов

историко-культурная ценность (шифр) 213Д000158

Место расположения:

д. Клещино (гражданское кладбище)

Координаты: 55,009936 29,156722

Количество похороненных: 138

Известных: 138

Неизвестных: 0

1 Герой Советского Союза

Создана в 1944 г.

Поставлена на государственный учет в 2004 г.

Памятник установлен в 1969 г. Памятник – железобетонная скульптура воина с автоматом в поднятой правой руке высотой 3,0 м на бетонном прямоугольном постаменте высотой 3,0 м, на котором закреплена гранитная плита чёрного цвета с фамилиями захороненных. На двух надмогильных плитах размещены мемориальные доски, на которых указаны фамилии захороненных, в том числе и Героя Советского Союза Кравченко Михаила Пантелеевича.

Ограда металлическая.

Бочейковский сельский совет Бешенковичского р-на Витебской обл.

Закрепленные шефские организации:

ГУО «Бочейковский детский сад Бешенковичского района»



Воинское захоронение: 4037

Вид захоронения: индивидуальная могила А.Г.Воробья

Место расположения:

аг.Бочейково (в парке)

Координаты: 55,009961 29,157612

Количество похороненных: 1

Известных: 1

Неизвестных: 0

Создана 29.06.1944 г.

Поставлена на государственный учет в 2004 г.

Памятник установлен в 1956 г.

Заменен в 2015 г.

Памятник в виде гранитной стелы с надписью: «Вечная память и слава погибшим в боях Великой Отечественной войны. Майор Воробей Александр Гаврилович, погиб в 1944 г.».

Ограда металлическая.

Бочейковский сельский совет Бешенковичского р-на Витебской обл.

Закрепленные шефские организации:

Бочейковский сельский исполнительный комитет



Воинское захоронение: 5758

Вид захоронения: братская могила красноармейцев

Место расположения:

аг.Бочейково

Координаты: 55,01381 29,14537

Количество похороненных: 22

Известных: 0

Неизвестных: 22

Создана в 1919 г.

Поставлена на государственный учет в 2008 г.

Памятник установлен в 1939 г., восстановлен в 1956 г., реконструирован в 2015 г.

Памятник в виде гранитной стелы с надписью: «Здесь захоронены 22 красноармейца 149-го интернационального полка, погибшие в годы советско-польской войны. Декабрь 1918 г.». Памятник находится в одной ограде с памятником землякам, уроженцам деревень колхоза «Бочейково», погибшим в годы ВОВ.

Ограда металлическая.

Бочейковский сельский совет Бешенковичского р-на Витебской обл.

Закрепленные шефские организации:

участок линейно-дорожной дистанции № 361 филиала дорожно-эксплуатационного управления № 36 республиканского унитарного предприятия автомобильных дорог «Витебскавтодор»



Захоронение: 7577

Вид захоронения: братская могила жертв войн

Место расположения:

д. Богданово

Координаты: 54,983889 29,195278

Количество похороненных: неизвестно

Известных: 0

Создана в 1943 г.

Поставлена на государственный учет в 2017 г.

Памятник установлен в 2018 г.

Памятник в виде гранитной стелы с надписью: «Вечная память погибшим в годы Великой Отечественной войны 1941-1945 гг.».

Ограда металлическая

Бочейковский сельский совет Бешенковичского р-на Витебской обл.

Закрепленные шефские организации:

ГУО «Бочейковская средняя школа Бешенковичского района имени А.М.Высогорца»



Воинское захоронение: 8129

Вид захоронения: братская могила советских воинов

Место расположения:

д.Заручевье

Координаты: 55,075555 29,173765

Количество похороненных: 2

Известных: 0

Создана в 1944 г.

Поставлена на государственный учет в 2021 г.

Памятник установлен в 1970-ые годы. Памятник – железобетонный обелиск, увенчанный металлической пятиконечной звездой.

Ограда металлическая

Бочейковский сельский совет Бешенковичского р-на Витебской обл.

Закрепленные шефские организации:

Бочейковский сельский исполнительный комитет



Воинское захоронение: 8508

Вид захоронения: индивидуальная могила неизвестного солдата

Место расположения:

д.Долосцы (гражданское кладбище д.Чурилово)

Координаты: 55,060256 29,180041

Количество похороненных: 1

Известных: 0

Создана в июне 1944 г.

Поставлена на государственный учет в 2023 г.

Могила неизвестного воина Красной Армии, погибшего в июне 1944 года при освобождении Бешенковичского района. Найден и захоронен жителями д. Долосцы, которые ухаживают за могилой до сего дня.

Бочейковский сельский совет Бешенковичского р-на Витебской обл.

Закрепленные шефские организации:

Бешенковичский районный отдел по чрезвычайным ситуациям учреждения «Витебское областное управление Министерства по чрезвычайным ситуациям Республики Беларусь» (далее – РОЧС)



Памятник воинской славы: б/н

Вид памятника: памятник землякам

Место расположения:

аг.Бочейково

Координаты: 55,01381 29,14537

Памятник установлен в 1968 г., заменен в 2015 г.

Памятник в виде гранитной стелы с фамилиями земляков и надписью: «Вечная память воинам и партизанам – землякам колхоза «Бочейково» погибшим в Великой Отечественной войне 1941 – 1945 гг.».

Памятник установлен в память 124 уроженцев деревень колхоза «Бочейково», погибших в годы ВОВ.

Памятник находится в одной ограде с братской могилой красноармейцев, погибших в годы гражданской войны.

Ограда металлическая.

Бочейковский сельский совет Бешенковичского р-на Витебской обл.

Закрепленные шефские организации:

**центр банковских услуг в г.п.Бешенковичи региональной дирекции
по Витебской области открытого акционерного общества
«Белагропромбанк»**



Памятник воинской славы: б/н

Вид памятника: памятник землякам

Место расположения:

аг.Двор Низголово

Координаты: 55,05546 29,154319

Памятник установлен в 1969 г.


Памятник в виде обелиска из железобетона, высотой 2,6 м. Памятник установлен в память о 90 земляках, погибших в годы ВОВ. На обелиске мемориальная доска с фамилиями земляков и надписью: «Вечная слава воинам, партизанам – землякам колхоза им. Димитрова, погибшим в Великой Отечественной войне 1941-1945 гг.».

Ограда металлическая.

Бочейковский сельский совет Бешенковичского р-на Витебской обл.

Закрепленные шефские организации:

ГУО «Бочейковская средняя школа Бешенковичского района имени А.М.Высогорца»



Памятник воинской славы: б/н

Вид памятника: памятник землякам

Место расположения:

д.Клешино

Координаты: 55,005278 29,157222

Памятник установлен 1969 г.

Памятник в виде обелиска, увенчанного звездой из железобетона, высота – 3м. Памятник установлен в память о 90 земляках, погибших в годы ВОВ. На обелиске мемориальная доска с фамилиями земляков и надписью: «Вечная память воинам и партизанам – землякам колхоза «Верный путь», погибшим в Великой Отечественной войне».

Ограда металлическая.

Бочейковский сельский совет Бешенковичского р-на Витебской обл.

Закрепленные шефские организации:

**Бешенковичское дочернее коммунальное унитарное предприятие
мелиоративных систем «Бешенковичское ПМС»**



Памятник воинской славы: б/н

Вид памятника: памятник землякам

Место расположения:

д. Чурилово

Координаты: 55,065931 29,182373

Памятник установлен в 1980 г.

Памятник в виде железобетонной фигуры воина высотой 3,5 м на бетонном четырёхугольном постаменте высотой 2,5 м. Установлен в память 143 односельчан – воинов и партизан, погибших в годы ВОВ. На фасадной части постамента выгравированы цифры 1941-1945, на остальных трёх гранях выгравированы фамилии погибших земляков.

Автор – скульптор Новиков В.С.

Ограда металлическая.

Бочейковский сельский совет Бешенковичского р-на Витебской обл.

Закрепленные шефские организации:

ГУО «Бочейковская средняя школа Бешенковичского района имени М.А.Высогорца»



Памятник воинской славы: б/н

**Вид памятника: мемориальная доска в честь Героя Советского Союза
Высогорца Михаила Амосовича**

Место расположения:

аг. Бочейково, ул. Заречная, д.126 А (здание ГУО «Бочейковская средняя школа Бешенковичского района имени М.А.Высогорца»)

Координаты: 55,016287 29,156835

Установлена в 2022 году.

Мемориальная доска из черного гранита размером 0,7х0,5 м с портретом Героя и надписью: «Бачэйкаўская сярэдняя школа Бешанковіцкага раёна носіць імя Высогорца Міхаіла Амосавіча».

Верхнекривинский сельский совет Бешенковичского р-на Витебской обл.

Закрепленные шефские организации:

ГУО «Ржавская базовая школа Бешенковичского района имени М.Геловани»,

Закрытое акционерное общество «АСБ-Агро Новатор»



Воинское захоронение: 4025

Вид захоронения: братская могила советских воинов и партизан
историко-культурная ценность (шифр) 213Д000161

Место расположения: д. Санники

Координаты: 55,092222 29,589444

Количество похороненных: 91

Известных: 91 (3 Героя Советского Союза)

Неизвестных: 0

Создана в 1943-1944 гг.

Поставлена на государственный учет в 2004 г. Памятник установлен в 1956 г, заменён в 1964 г.

Памятник – железобетонная скульптура воина с автоматом в поднятой правой руке. Постамент кирпичный прямоугольный. у постамента четыре надмогильных плиты. с именами Героев Советского Союза Веснина Николая Дмитриевича, Масликова Антона Трофимовича, Янтимирова Булата Янбулатовича и грузинского поэта Мирзы Гедионовича Геловани. На постаменте надпись: «Вечная слава воинам-героям. 1941 – 1945». На постаменте мемориальные доски с фамилиями захороненных.

Ограда бетонная.

Верхнекривинский сельский совет Бешенковичского р-на Витебской обл.

Закрепленные шефские организации:

**Верхнекривинский сельский исполнительный комитет,
ЗАО «АСБ Агро-Новатор»**



Воинское захоронение: 4026

Вид захоронения: братская могила советских воинов и партизан

Место расположения:

д. Стародворцы

Координаты: 55,035833 29,613889

Количество похороненных: 30

Известных: 30

Неизвестных: 0

Создана в 1944 г.

Поставлена на государственный учет в 2004 г.

Памятник установлен в 1956 г., реконструирован 1969 г. Памятник – обелиск высотой 4,2 м., увенчанный звездой. На обелиске надписи: «Здесь захоронены воины Советской Армии, погибшие в 1944 г.» и «Вечная слава героям, павшим в боях за свободу и независимость нашей Родины! 1941-1945 гг.». На памятнике закреплена мемориальная доска с фамилиями погибших.

Ограда металлическая.

Верхнекривинский сельский совет Бешенковичского р-на Витебской обл.

Закрепленные шефские организации:

**Отдел внутренних дел Бешенковичского районного
исполнительного комитета**



Воинское захоронение: 4038

Вид захоронения: братская могила советских воинов и партизан

Место расположения:

д. Пожарище

Координаты: 54,961667 29,575556

Количество похороненных: 161

Известных: 130

Неизвестных: 31

Создана в 1943-1944 гг.

Поставлена на государственный учет в 2004 г.

Памятник установлен в 1956 г.

Памятник – обелиск высотой 4,0 м., увенчанный звездой. На обелиске закреплена мемориальная доска с фамилиями погибших. У обелиска мемориальная плита с фамилиями захороненных, на которой нанесены две надписи: «Здесь похоронены партизаны и воины советской армии» и «32 неизвестных, погибших в 1944 году в борьбе за свободу и независимость нашей Родины».

Ограда металлическая.

Верхнекривинский сельский совет Бешенковичского р-на Витебской обл.

Закрепленные шефские организации:

ГУО «Ржавская детский сад-базовая школа Бешенковичского района имени Мирзы Геловани»



Воинское захоронение: 4637

Вид захоронения: индивидуальная могила Д.А. Парастаева

Место расположения:

аг.Ржавка

Координаты: 55,075278 29,588333

Вид захоронения: индивидуальная могила Д.А. Парастаева

Количество похороненных: 1

Известных: 1

Неизвестных: 0

Создана в 1944 г.

Поставлена на государственный учет в 2005 г.

Памятник установлен в 1967 г., заменен в 2016 г.

Памятник в виде гранитной стелы высотой 1,3 м.

Ограда металлическая.

Верхнекривинский сельский совет Бешенковичского р-на Витебской обл.

Закрепленные шефские организации:
ЗАО «Агро-Новатор»



Воинское захоронение: 8507

Вид захоронения: братская могила партизан

Место расположения:

д. Бураковщина (нежилая)

Координаты: 55,04337 29,595848

Количество похороненных: 6

Известных: 2

Неизвестных: 4

Создана в 1944 г.

Поставлена на государственный учет в 2023 г.

Памятник установлен в 1970-ые гг., реконструирован в 2023 г.

Памятник – железобетонный обелиск, увенчанного звездой. На памятнике надпись: «Нас шестеро советских партизан. Мы погибли в мае 1944 г. в результате предательства в неравном бою с фашистами за вашу лучшую жизнь люди». На памятнике указаны фамилии Облецовой Валентины и Архименко Ефросинии.

Ограда металлическая.

Верхнекривинский сельский совет Бешенковичского р-на Витебской обл.

Закрепленные шефские организации:

Верхнекривинский сельский исполнительный комитет



Воинское захоронение: 8510

Вид захоронения: индивидуальная могила Романова Л.Н.

Место расположения:

д.Шаламы (гражданское кладбище)

Координаты: 54,941946 29,552821

Количество похороненных: 1

Известных: 1

Неизвестных: 0

Создана в октябре 1943 г.

Поставлена на государственный учет в 2023 г.

Захоронен участник сопротивления, погибший в бою 16 октября 1943 г. На могиле в 1970-ые годы установлен памятник с подробными сведениями о захороненном. На мемориальной доске надпись: «Романов Леонид Николаевич, 22.06.1922 – 16.10.1943, партизан бригады «Алексея». Погиб в бою с немецко-фашистскими карателями у д.Шаломы».

Верхнекривинский сельский совет Бешенковичского р-на Витебской обл.

Закрепленные шефские организации:

участок «Бешенковичиводоканал» филиала «Лепельводоканал»
Витебского областного коммунального унитарного предприятия
водопроводно-канализационного хозяйства «Витебскводоканал»



Памятник воинской славы: б/н

Вид памятника: памятник землякам

Место расположения:

аг.Верхнее Кривино

Координаты: 55,03228 29,515304

Установлен в 1968 г.

Памятник установлен в память о 151 земляке, погибшем в годы ВОВ.

Памятник – скульптура женщины с ребёнком на руках. На постаменте надпись: «Родина-Мать никогда не забудет своих сыновей, павших в борьбе против фашизма в Великой Отечественной войне 1941-1945 гг.». С двух сторон от скульптуры железобетонные стелы, на которых закреплены мемориальные доски с именами погибших и нанесены надписи: «Вечная память патриотам-колхозникам, павшим в боях за нашу Родину. 1941-1945 гг.» и стихи:

«Слава Вам храбрые
Слава – бесстрашные,
Вечную славу поет Вам народ
Доблестно жившие,
Смерть сокрушившие,
Память о Вас никогда не умрет».

Верхнекривинский сельский совет Бешенковичского р-на Витебской обл.

Закрепленные шефские организации:

участок «Бешенковичи» колонны автомобильной
ООО «Витебскоблавтотранс»



Памятник воинской славы: б/н

Вид памятника: памятник землякам

Место расположения:

д.Ганковичи

Координаты: 54,995399 29,604955

Установлен: неизвестно

Памятник установлен в память о 212 земляках, погибших в годы Великой Отечественной войны. Памятник – скульптура коленопреклонённого солдата с автоматом в правой руке и каской в левой руке на железобетонном постаменте. На постаменте мемориальные доски с фамилиями погибших земляков.

Ограда металлическая.

Верхнекривинский сельский совет Бешенковичского р-на Витебской обл.

Закрепленные шефские организации:

ЗАО «АСБ-Агро Новатор», ГУО «Ржавская базовая школа
Бешенковичского района имени М.Геловани»



Памятник воинской славы: б/н

Вид памятника: памятник землякам

Место расположения:

аг.Ржавка

Координаты: 55,07404 29,575161

Установлен в 1970 г., реконструирован в 2022 г.

Памятник установлен в память о 265 земляках, которые погибли в годы ВОВ.

Памятник – скульптура воина с автоматом из железобетона высотой 2,2 м, на постаменте в виде усечённой пирамиды. Справа и слева от памятника расположены две вертикальные бетонные плиты с мемориальными досками, на которых указаны фамилии погибших. На постаменте мемориальная доска с надписью; «Вечная память землякам, погибшим на фронтах Великой Отечественной войны!».

Верхнекривинский сельский совет Бешенковичского р-на Витебской обл.

Закрепленные шефские организации:

ГУО «Ржавская детский сад-базовая школа Бешенковичского района имени Мирзы Геловани»



Памятник воинской славы: б/н

Вид памятника: мемориальная доска в честь грузинского поэта Мирзы Геловани

Место расположения:

аг. Ржавка, д. 27А (здание ГУО «Ржавская детский сад – базовая школа Бешенковичского района имени Мирзы Геловани»)

Координаты: 55,074405 29,573800

Установлена в 2022 году. Мемориальная доска из черного гранита размером 0,7х0,5 м с портретом Героя и надписью: «Ржавская детский сад – базовая школа Бешенковичского района носит имя грузинского советского поэта Мирзы Геловани».

Верховский сельский совет Бешенковичского р-на Витебской обл.

Закрепленные шефские организации:

учреждение здравоохранения «Бешенковичская центральная районная больница» (далее – УЗ «Бешенковичская ЦРБ»)



Воинское захоронение: 4024

Вид захоронения: братская могила советских воинов и партизан

Место расположения:

аг.Верховье

Координаты: 54,955961 29,391293

Количество похороненных: 67

Известных: 67

Неизвестных: 0

Создана в 1944 г.

Поставлена на государственный учет в 2004 г.

Памятник установлен в 1959 г.


Памятник в виде обелиска, увенчанного звездой. На памятнике доска с надписью: «Вечная слава героям, павшим за освобождение Верховья в годы Великой Отечественной войны (1941 – 1945). На мемориальной плите нанесены фамилии похороненных.

Ограда бетонная.

Верховский сельский совет Бешенковичского р-на Витебской обл.

Закрепленные шефские организации:

Верховский сельский исполнительный комитет



Воинское захоронение: 4898

Вид захоронения: индивидуальная могила А.М.Сухвала

Место расположения:

д.Луг (гражданское кладбище)

Координаты: 54,9275 29,351944

Количество похороненных: 1

Известных: 1

Неизвестных: 0

Создана в 1983 г.

Поставлена на государственный учет в 2005 г.

Памятник установлен в 1984 г.

Памятник из гранита с фотографией захороненного и надписью:
«Младший сержант, погиб при выполнении служебного долга в Афганистане.
Сухвал Александр Иванович. 12.06.1962 – 07.11.1983».

Ограда металлическая.

Верховский сельский совет Бешенковичского р-на Витебской обл.

Закрепленные шефские организации:

Верховский сельский исполнительный комитет



Воинское захоронение: 5765

Вид захоронения: индивидуальная могила И.В.Горбачёва

Место расположения:

д.Луг (гражданское кладбище)

Координаты: 54,9275 29,351944

Количество похороненных: 1

Известных: 1

Неизвестных: 0

Создана в 1943 г.

Поставлена на государственный учет в 2008 г.

Дата установки памятника неизвестна.

Памятник в виде бетонного обелиска. На обелиске рельефное изображение солдата, на обратной стороне обелиска выгравировано: «Горбачев Иван Васильевич 1914 – 1943».

Ограда металлическая.

Верховский сельский совет Бешенковичского р-на Витебской обл.

Закрепленные шефские организации:
ГЛХУ «Бешенковичский лесхоз»



Воинское захоронение: 8242

Вид захоронения: индивидуальная могила партизана А.Ф.Краенкова

Место расположения:

гражданское кладбище д.Острова (не существует)

Координаты: 54,912693 29,496487

Количество похороненных: 1

Известных: 1

Неизвестных: 0

Создана в 1943 г.

Поставлена на государственный учет в 2022 г.

Дата установки памятника неизвестна.

Памятник из железобетона. На памятнике закреплена мемориальная доска с указанием фамилии, имени и отчества захороненного бойца и датой рождения и смерти.

Верховский сельский совет Бешенковичского р-на Витебской обл.

Закрепленные шефские организации:

ГУК «Бешенковичский районный центр культуры»,

ГУК «Бешенковичская централизованная библиотечная система»



Памятник воинской славы: б/н

Вид памятника: памятник землякам

Место расположения:

аг. Верховье

Координаты: 54,962869 29,39241

Памятник установлен в 1971 г.

Памятник в виде скульптуры воина из железобетона высотой 2,0 м на бетонном постаменте высотой 2,0 м установлен в память 112 земляков, которые погибли в годы ВОВ. На трех бетонных плитах мемориальные доски, на которых указаны фамилии погибших.

Ограда бетонная.

Верховский сельский совет Бешенковичского р-на Витебской обл.

Закрепленные шефские организации:

государственное учреждение по физической культуре и спорту
«Бешенковичский физкультурно-спортивный клуб «Двина» (далее – ФСК
«Двина»)



Памятник воинской славы: б/н

Вид памятника: памятник землякам

Место расположения:

д.Луг

Координаты: 54,927498 29,352023

Вид памятника: памятник землякам

Памятник установлен в 1967 г.

Памятник в виде стелы, увенчанной звездой, из железобетона высотой 3м. На постаменте перед стелой звезда. Памятник установлен в память о 100 земляках, погибших в годы ВОВ. На памятнике мемориальная доска с фамилиями погибших и надписью: «Вечная память воинам землякам, погибшим в годы Великой Отечественной войны».

Ограда деревянная.

Островенский сельский совет Бешенковичского р-на Витебской обл.

Закрепленные шефские организации:

**Управление по труду, занятости и социальной защите
Бешенковичского райисполкома;**

**ГУ «Территориальный центр социального обслуживания населения
Бешенковичского района»**



Воинское захоронение: 4036

**Вид захоронения: братская могила
советских воинов и партизан**

Место расположения:

д.Плиссы

Координаты: 55,060426 29,913484

Количество похороненных: 218

Известных: 216

Неизвестных: 2

Создана в 1944 г.

**Поставлена на государственный учет
в 2004 г.**

Памятник установлен в 1956 г., заменён в 1969 г.

Памятник в виде скульптуры воина с автоматом в правой и венком в левой руке высотой 2,5 м. На постаменте высотой 2 м. три мемориальные доски с фамилиями захороненных и надписью: «Вечная память воинам и партизанам, погибшим в годы Великой Отечественной войны на территории Плисского сельского Совета 1941 – 1945 гг. У постамента две бетонные плиты с мемориальными досками, на которых указаны фамилии захороненных и надписью: «Мужеству и славе земляков, павшим за честь и свободу нашей Родины в Великой Отечественной войне 1941 – 1945 гг.». Справа от памятника бетонная надмогильная конструкция «1941-1945».

Ограда металлическая.

Островенский сельский совет Бешенковичского р-на Витебской обл.

Закрепленные шефские организации:

ГУО «Островенская средняя школа Бешенковичского района имени К.А.Абазовского»



Воинское захоронение: 4042

Вид захоронения: Братская могила советских воинов и партизан
историко-культурная ценность (шифр) 213Д000145

Место расположения:

аг.Островно

Координаты: 55,134935 29,869528

Количество похороненных: 451

Известных: 451

Неизвестных: 0

Создана в 1941 – 1944 гг.

Поставлена на государственный учет в 2004 г.

Памятник установлен в 1969 г. Памятник – скульптура из железобетона воина с автоматом, высотой 2,5 м. на бетонном постаменте высотой 2,3 м. На постаменте мемориальные доски с фамилиями захороненных и надписью: «Здесь захоронены воины 19-й, 91-й, 334-й Витебской, 235-й, 251-й стрелковых дивизий, 14 танковой дивизии, геройски погибшие при обороне и освобождении Бешенковичского района от немецко-фашистских захватчиков».

Перед памятником бетонная плита, на которой размещены мемориальные доски с фамилиями захороненных.

Островенский сельский совет Бешенковичского р-на Витебской обл.

Закрепленные шефские организации:

Бешенковичский РОЧС,

сельскохозяйственное унитарное предприятие «Вядерево»



Воинское захоронение: 5760

Вид захоронения: братская могила советских воинов

Место расположения:

д.Новосёлки

Координаты: 55,133542 29,938252

Количество похороненных: 34

Известных: 0

Неизвестных: 34

Создана в 1944 г.

Поставлена на государственный учет в 2008 г.

Памятник установлен в 1969 г. Памятник – железобетонная скульптура воина с автоматом в поднятой правой руке на бетонном постаменте. На постаменте надпись: «Вечная слава воинам – героям»

На постаменте мемориальная доска с надписью: «Вечная слава воинам – героям. Здесь похоронены 34 воина».

Ограда деревянная.

Островенский сельский совет Бешенковичского р-на Витебской обл.

Закрепленные шефские организации:

Островенский сельский исполнительный комитет



Воинское захоронение: 5761

Вид захоронения: братская могила советских воинов

Место расположения:

д. Придвинье

Координаты: 55,161672 29,954888

Вид захоронения: братская могила советских воинов

Количество похороненных: 16

Известных: 2

Неизвестных: 14

Создана в 1941 г.

Поставлена на государственный учет в 2008 г.

Памятник установлен: неизвестно

Памятник в виде металлической стелы размером 0,6х0,3х0,1 м. и двух бетонных надгробий. На стеле мемориальная доска с надписью: «Погибшим за освобождение Белоруссии. Ваши имена неизвестны, Ваш подвиг бессмертен! 1941 – 1945 гг.» Отдельно от руки нанесено: «Рыльков Андрей Иванович 1916 – 1941» и «15 человек».

Ограда металлическая.

Островенский сельский совет Бешенковичского р-на Витебской обл.

Закрепленные шефские организации:

государственное учреждение «Центр по обеспечению деятельности бюджетных организаций Бешенковичского района»



Воинское захоронение: 5762

Вид захоронения: братская могила партизан и жертв войн

Место расположения:

д. Чановичи

Координаты: 55,147061 29,765498

Вид захоронения: братская могила партизан и жертв войны

Количество похороненных: 8

Известных: 8

Неизвестных: 0

Создана в 1942 г.

Поставлена на государственный учет в 2008 г.

Памятник установлен в 1969 г., реконструирован в 2021 г.

Памятник в виде гранитной стелы с надписью: «Здесь захоронена семья патриота, зверски расстрелянная немецко-фашистскими захватчиками 1 июня 1942 года за помощь партизанам: лесник Королев Семен Михайлович, его жена Ирина Васильевна, их дочь Елена Семеновна и её трехлетние дети Майя и Жанна, сестра жены Матрена Васильевна. А также партизаны отряда «Сибиряк» погибшие в бою с карателями 1 июня 1942 года; Молодченок Михаил Егорович, Рояк Михаил Алексеевич».

Ограда металлическая.

Островенский сельский совет Бешенковичского р-на Витебской обл.

Закрепленные шефские организации:

УКП ЖКХ «Бешенковичский коммунальник»



Захоронение: 5763

Вид захоронения: братская могила жертв войн

Место расположения:

аг.Островно (по дороге Островно-Плиссы)

Координаты: 55,121786 29,879415

Количество похороненных: 300

Известных: 0

Неизвестных: 300

Создана в 1941 г.

Поставлена на государственный учет в 2008 г.

Памятник установлен в 1956 г.

Памятник в виде обелиска из железобетона высотой 2,4 м. На памятнике мемориальная доска с надписью: «Здесь покоятся 300 советских граждан зверски убитых немецко-фашистскими захватчиками 30.09.1941».

Ограда металлическая.

Островенский сельский совет Бешенковичского р-на Витебской обл.

Закрепленные шефские организации:
УЗ «Бешенковичская ЦРБ»



Воинское захоронение: 5764

Вид захоронения: братская могила партизан и подпольщиков

Место расположения:

аг.Островно (еврейское кладбище)

Координаты: 55,133107 29,873659

Количество похороненных: неизвестно

Известных: 0

Создана в 1943 г.

Поставлена на государственный учет в 2008 г. Памятник установлен в 1965 г.,
заменен в 2016 г.


Памятник в виде гранитной стелы с надписью: «Братская могила партизан и подпольщиков, расстрелянных немецко-фашистскими захватчиками в 1943 г. Вечная память».

Ограда металлическая.

Островенский сельский совет Бешенковичского р-на Витебской обл.

Закрепленные шефские организации:

**ГУ «Центр по обеспечению деятельности бюджетных организаций
Бешенковичского района»**



Воинское захоронение: 5766

Вид захоронения: индивидуальная могила А.И.Королёва

Место расположения:

д. Чановичи

Координаты: 55,145513 29,765256

Количество похороненных: 1

Известных: 1

Неизвестных: 0

Создана в 1982 г.

Поставлена на государственный учет в 2008 г.

Похоронен воин-интернационалист.

Памятник установлен в 1983 г.

Памятник – гранитная стела высотой 2 м. На памятнике надпись:
«Королев Александр Иванович, 11.12.1950 – 10.07.1982, погиб при
исполнении интернационального долга».

Ограда металлическая.

Островенский сельский совет Бешенковичского р-на Витебской обл.

Закрепленные шефские организации:

Бешенковичский филиал государственного учреждения дополнительного образования взрослых «Республиканский центр повышения квалификации руководящих работников и специалистов лесного хозяйства»



Воинское захоронение: 7769

**Вид захоронения: индивидуальная могила мл. сержанта
П.П.Ильюшечкина**

Место расположения:

д.Вядерево

Координаты: 55,150862 29,905669

Количество похороненных: 1

Известных: 1

Неизвестных: 0

Создана в 1941 г.

Памятник установлен в 2020 г.

Памятник – стела из гранита, общая для 3 индивидуальных могил с фамилиями захороненных. На памятнике надпись: «Вечная память героям-танкистам 14-ой танковой дивизии 7-го мехкорпуса, первыми принявшими смертельный бой с немецко-фашистскими захватчиками на реке Черногостица. Мы помним».

Ограда металлическая.

Островенский сельский совет Бешенковичского р-на Витебской обл.

Закрепленные шефские организации:

Бешенковичский филиал государственного учреждения дополнительного образования взрослых «Республиканский центр повышения квалификации руководящих работников и специалистов лесного хозяйства»



Воинское захоронение: 7770

Вид захоронения: индивидуальная могила ефрейтора М.А. Мараева

Место расположения:

д.Вядерево

Координаты: 55,150862 29,905669

Количество похороненных: 1

Известных: 1

Неизвестных: 0

Создана в 1941 г.

Поставлена на государственный учет в 2018 г.

Памятник установлен в 2020 г. Памятник – стела из гранита, общая для 3 индивидуальных могил с фамилиями захороненных. На памятнике надпись: «Вечная память героям-танкистам 14-ой танковой дивизии 7-го мехкорпуса, первыми принявшими смертельный бой с немецко-фашистскими захватчиками на реке Черногостица. Мы помним».

Ограда металлическая.

Островенский сельский совет Бешенковичского р-на Витебской обл.

Закрепленные шефские организации:

Бешенковичский филиал государственного учреждения дополнительного образования взрослых «Республиканский центр повышения квалификации руководящих работников и специалистов лесного хозяйства»



Воинское захоронение: 7771

Вид захоронения: индивидуальная могила лейтенанта В.М. Гусева

Место расположения:

д.Вядерево

Координаты: 55,150862 29,905669

Количество похороненных: 1

Известных: 1

Неизвестных: 0

Создана в 1941 г.

Поставлена на государственный учет в 2018 г.

Памятник установлен в 2020 г.

Памятник – стела из гранита, общая для 3 индивидуальных могил с фамилиями захороненных. На памятнике надпись: «Вечная память героям-танкистам 14-ой танковой дивизии 7-го мехкорпуса, первыми принявшими смертельный бой с немецко-фашистскими захватчиками на реке Черногостица. Мы помним».

Ограда металлическая.

Островенский сельский совет Бешенковичского р-на Витебской обл.

**Закрепленные шефские организации:
ГЛХУ «Бешенковичский лесхоз»**



Памятник воинской славы: б/н

Вид памятника: памятный знак в честь образования 1-й Витебской партизанской бригады (второго состава)

Место расположения:

д. Долгое

Координаты: 55,118898 29,776088

Памятный знак установлен в 1975 г.

Памятный знак в виде стелы высотой 3,5 м. На стеле закреплена гранитная мемориальная доска с надписью: «Здесь в июле 1942 года в Чановичской даче начала свою боевую деятельность 2-я Витебская партизанская бригада».

Островенский сельский совет Бешенковичского р-на Витебской обл.

Закрепленные шефские организации:

коммунальное строительное унитарное предприятие
«Бешенковичская ПМК-41»



Памятник воинской славы: б/н

Вид памятника: памятник землякам

Место расположения:

д.Застаринье

Координаты: 55,03345 29,910278

Установлен в 1968 г.

Памятник высотой 4,5 м в виде бетонного четырёхгранного обелиска на постаменте. Памятник установлен в память о 100 земляках, погибших в годы ВОВ. На постаменте закреплена мраморная доска с текстом: «Мужеству и славе земляков, павшим за честь и свободу нашей Родины в Великой Отечественной войне 1941-1945 гг.», ниже закреплена мемориальная доска с фамилиями погибших.

Островенский сельский совет Бешенковичского р-на Витебской обл.

Закрепленные шефские организации:

ГУО «Островенская детская школа искусств»,

ГУК «Бешенковичская централизованная библиотечная система»



Памятник воинской славы: б/н

Вид памятника: памятник землякам

Место расположения:

д.Крупенино

Координаты: 55,133795 29,809227

Памятник установлен в 1967 г. в память о 97 земляках погибших в годы Великой Отечественной войны. Памятник – железобетонный обелиск высотой 2,5м, увенчанный звездой. У обелиска 3 бетонные плиты с мемориальными досками, на которых указаны фамилии погибших. На средней доске надпись: «Светлой памяти патриотов-земляков, погибших в Великой Отечественной войне 1941 – 1945 годы».

Ограда бетонная.

Островенский сельский совет Бешенковичского р-на Витебской обл.

Закрепленные шефские организации:

**ГУО «Островенская средняя школа Бешенковичского района имени
К.А.Абазовского»**



Памятник воинской славы: б/н

Вид памятника: памятник землякам

Место расположения:

аг.Островно

Координаты: 55,142632 29,846702

Памятник установлен в 1968 г.

Памятник в виде обелиска, увенчанного звездой. Общая высота памятника с постаментом – 5,70 м. Памятник установлен в память о 288 земляках, погибших в годы ВОВ. На постаменте три мемориальные доски с фамилиями погибших и надпись: «Светлой памяти патриотов земляков, погибших в Великой Отечественной войне 1941 – 1945 годы».

Ограда металлическая.

Островенский сельский совет Бешенковичского р-на Витебской обл.

Закрепленные шефские организации:

**ГУ «Центр по обеспечению деятельности бюджетных организаций
Бешенковичского района»**



Памятник воинской славы: б/н

**Вид памятника: памятный знак в честь создания партизанских отрядов
«Сибиряк» и имени В.И. Чапаева**

Место расположения:

д. Чановичи

Координаты: 55,147977 29,771982

Памятный знак установлен в 1970 г., реконструирован в 2019 г.

Памятный знак в виде стелы, на которой закреплена мемориальная доска с надписью: «Здесь, в Чановской даче, в марте 1942 года зародилось партизанское движение Бешенковичского района. Созданы партизанские отряды им. Чапаева (командир Бонкарев Иван Сергеевич) и «Сибиряк» (командир Троегабов Николай Васильевич), которые в октябре 1942 года объединились в партизанскую бригаду «За Советскую Белоруссию» (командир бригады – секретарь Бешенковичского подпольного райкома партии, Герой Советского Союза Романов Павел Минаевич). Народные мстители героически сражались за Советскую Родину».

Островенский сельский совет Бешенковичского р-на Витебской обл.

Закрепленные шефские организации:

участок линейно-дорожной дистанции № 361 филиала дорожно-эксплуатационного управления № 36 республиканского унитарного предприятия автомобильных дорог «Витебскавтодор»



Памятник воинской славы: б/н

Вид памятника: памятный знак на месте боя 1812 г.

Место расположения:

аг.Островно

Координаты: 55,142758 29,848233

Памятный знак установлен в 1962 г. Реконструирован в 2012 г.

Памятный знак – гранитная стела высотой 2 м. на бетонном постаменте, установлен в память о 150-ой годовщине битвы под Островно. На памятном знаке надпись: «На полях сражений у дд. Островно, Дорогокупово, Куковячино и Добрейка 13-15 (25-27) июля 1812 года 9-тысячный отряд русских войск под командованием генерал-лейтенантов А.И.Остерман-Толстого и П.П.Коновницына стойко держал оборону против 20-тысячного авангарда армии Наполеона, чем обеспечил беспрепятственное соединение 1-ой и 2-ой русских армий у г.Смоленска».

Ограда бетонная.

Островенский сельский совет Бешенковичского р-на Витебской обл.

Закрепленные шефские организации:

ГУК «Бешенковичский районный центр культуры»



Памятник воинской славы: б/н

Вид памятника: мемориальная доска советским воинам

Место расположения:

аг.Островно, (здание сельского Дома культуры)

Координаты: 55,139203 29,844396

Установлена в 1975 г. в честь воинов 54 гв. стр. полка. На мемориальной доске надпись: «26 июня 1944 г. 54 гвардейский стрелковый полк 19 гвардейской стрелковой дивизии под командованием полковника Полевого Ф.Х. и начальника штаба майора Ноздрюхина В.М. в ожесточенном и неравном бою освободил с. Островно от немецко-фашистских захватчиков и закрыл выход окруженному противнику из Витебского котла. Слава гвардейцам».

Островенский сельский совет Бешенковичского р-на Витебской обл.

Закрепленные шефские организации:

ГУО «Островенская средняя школа Бешенковичского района имени
К.А. Абазовского»



Памятник воинской славы: б/н

**Вид памятника: мемориальная доска в честь Героя Советского Союза
Абазовского Константина Антоновича**

Место расположения:

аг. Островно, ул. Надозерная, д. 17 (здание ГУО «Островенская средняя школа Бешенковичского района имени К.А. Абазовского»)

Координаты: 55,139747 29,851339

Установлена в 2022 году.

Мемориальная доска из черного гранита размером 0,7х0,5 м с портретом Героя и надписью: «Островенская детский сад – средняя школа Бешенковичского района имени Героя Советского Союза Абазовского Константина Антоновича».

Соржицкий сельский совет Бешенковичского р-на Витебской обл.

Закрепленные шефские организации:

Бешенковичское отделение Департамента охраны Министерства внутренних дел



Воинское захоронение: 4033

Вид захоронения: братская могила советских воинов и партизан

Место расположения:

д.Задорожье

Координаты: 55,103241 29,69559

Количество похороненных: 260

Известных: 253

Неизвестных: 0

Создана в 1941 – 1944 гг.

Поставлена на государственный учет в 2004 г.


Памятник установлен в 1954 г., заменён в 1965 г.

Памятник – железобетонная скульптура воина с автоматом на бетонном постаменте. На постаменте закреплена мемориальная доска с фамилиями захороненных и надписью: «Воины Советской армии, погибшие при обороне и освобождении Бешенковичского района в 1941-1944 гг.». С двух сторон от памятника 4 мемориальные доски с фамилиями погибших.

Ограда бетонная.

Соржицкий сельский совет Бешенковичского р-на Витебской обл.

**Закрепленные шефские организации:
Бешенковичский РОЧС**



Воинское захоронение: 4034

Вид захоронения: братская могила советских воинов и партизан

историко-культурная ценность

(шифр) 213Д000153

Место расположения:

д.Дуброво

Координаты: 55,073259 29,753461

Количество похороненных: 332

Известных: 324

Неизвестных: 8

1 Герой Советского Союза

Создана в 1941-1944 гг.

Поставлена на государственный учет в 2004 г.

Памятник установлен в 1955 г., заменён в 1969 г.

Памятник – железобетонная скульптура воина с автоматом в поднятой правой руке. Высота скульптуры 3,0 м. Постамент кирпичный прямоугольный высотой 3,0 м. На постаменте надпись: «Вечная слава воинам-героям. 1941 – 1945». У постамента – мемориальные плиты с фамилиями захороненных. У основания постамента помещена бетонная плита с мемориальной доской Герою Советского Союза Кузнецову Михаилу Тихоновичу.

Ограда металлическая

Соржицкий сельский совет Бешенковичского р-на Витебской обл.

Закрепленные шефские организации:

**Бешенковичский районный Совет депутатов,
Бешенковичская районная организация
общественного объединения «Белая Русь»**

республиканского



Воинское захоронение: 4035

**Вид захоронения: индивидуальная могила Гончарова Александра
Иосифовича**

Место расположения:

д.Берешевцы

Координаты: 55,055152 29,645095

Количество похороненных: 1

Известных: 1

Неизвестных: 0

Создана в 1943 г.

Поставлена на государственный учет в 2004 г.

Памятник установлен в 1964 г., заменен в 2016 г.

**Памятник – гранитный обелиск высотой 1,31 м. На обелиске надпись:
«Здесь захоронен комиссар партизанского отряда №5 Витебской партизанской
бригады Гончаров Александр Иосифович. 1910 – 1943».**

Ограда металлическая.

Соржицкий сельский совет Бешенковичского р-на Витебской обл.

Закрепленные шефские организации:

Соржицкий сельский исполнительный комитет



Захоронение: 7935

Вид захоронения: братская могила жертв войн

Место расположения:

д.Замошье (гражданское кладбище)

Координаты: 55,049744 29,657122

Вид захоронения: братская могила жертв войны

Количество похороненных: 5

Известных: 5

Неизвестных: 0

Дата установки неизвестна.

Поставлена на государственный учет в 2021 г.

Памятник в виде железобетонной стелы, увенчанной крестом с фамилиями захороненных

Ограда металлическая.

Соржицкий сельский совет Бешенковичского р-на Витебской обл.

Закрепленные шефские организации:

ГУК «Бешенковичская централизованная библиотечная система»



Захоронение: 8026

Вид захоронения: братская могила жертв войн

Место расположения:

аг. Будилово

Координаты: 55,102855 29,709808

Вид захоронения: братская могила жертв войн

Количество похороненных: 5

Известных: 5

Неизвестных: 0

Создана в 1942 г.

Поставлена на государственный учет в 2021 г.

Памятник установлен в 2021 г.

Памятник – гранитная стела с надписью: «Вечная память жителям д. Соржица и д. Черногостье, погибшим от рук немецко-фашистских захватчиков 10.12.1942 г. Адамович Г.И., Адамович К.К., Адамович М.В., Быков П.У., Терехов И.Т.».

Ограда металлическая.

Соржицкий сельский совет Бешенковичского р-на Витебской обл.

Закрепленные шефские организации:

прокуратура Бешенковичского района, отдел принудительного исполнения Бешенковичского района



Захоронение: 8203

Вид захоронения: братская могила жертв войн

Место расположения:

д.Дуброво

Координаты: 55,069124 29,750623

Количество похороненных: 2

Известных: 2

Неизвестных: 0

Создана в 1942 г.

Поставлена на государственный учет в 2022 г.

Памятник – бетонное надгробие с бетонным постаментом, увенчаным металлическим крестом и двумя пятиконечными звездами. На памятнике указаны фамилии похороненных: Королевой Варвары Филипповны и Королевой Клавдии Федоровны и надпись: «Погибли от немецко-фашистских палачей».

Соржицкий сельский совет Бешенковичского р-на Витебской обл.

Закрепленные шефские организации:
прокуратура Бешенковичского района, отдел принудительного исполнения Бешенковичского района



Захоронение: 8204

Вид захоронения: братская могила жертв войн

Место расположения:

д.Дуброво

Координаты: 55,069124 29,750623

Количество похороненных: 3

Известных: 3

Неизвестных: 0

Создана в 1943 г.

Поставлена на государственный учет в 2022 г.

На могиле установлено два металлических креста, на одном из которых табличка с именами похороненных.

Ограда металлическая

Соржицкий сельский совет Бешенковичского р-на Витебской обл.

Закрепленные шефские организации:

Соржицкий сельский исполнительный комитет



Захоронение: 8351

Вид захоронения: братская могила жертв войн

Место расположения:

д.Дуброво

Координаты: 55,069124 29,750623

Количество похороненных: 2

Известных: 2

Неизвестных: 0

Создана в августе 1942 г.

Поставлена на государственный учет в 2023 г.

Памятник в виде металлического креста с двумя надмогильными табличками. Захоронено 2 мирных жителя, расстрелянных гитлеровцами в годы оккупации.

Ограда металлическая.

Соржицкий сельский совет Бешенковичского р-на Витебской обл.

Закрепленные шефские организации:

Соржицкий сельский исполнительный комитет



Захоронение: 8352

Вид захоронения: индивидуальная могила В.П.Путова

Место расположения:

д. Лихошино

Координаты: 55,105617 29,779988

Количество похороненных: 1

Известных: 1

Неизвестных: 0

Создана в 1943 г.

Поставлена на государственный учет в 2023 г.

Гранитный памятник с надписью: «Путов Виктор Павлович.1926 – 1941. Погиб как жертва фашизма. От родных». Ограда металлическая. Захоронен 1 мирный житель, расстрелянный в годы оккупации.

Соржицкий сельский совет Бешенковичского р-на Витебской обл.

Закрепленные шефские организации:

Соржицкий сельский исполнительный комитет



Захоронение: 8509

Вид захоронения: братская могила советских воинов

Место расположения:

д.Качино (нежилая), 200 м на юго-восток от гражданского кладбища

Координаты: 55, 062993 29, 848218

Количество похороненных: 2

Известных: 0

Неизвестных: 2

Создана в июне 1944 г.

Поставлена на государственный учет в 2023 г.

В 1970-ые годы на могиле был установлен металлический памятник, который сохранился до настоящего времени. На памятнике надпись: «Вечная память и слава воинам, погибшим в 1944 году за освобождение Родины».

Соржицкий сельский совет Бешенковичского р-на Витебской обл.

Закрепленные шефские организации:

ГУК «Бешенковичский районный центр культуры»,

ГУО «Корневский детский сад Бешенковичского района»



Памятник воинской славы: б/н

Вид памятника: памятник землякам

Место расположения:

аг.Будилово

Координаты: 55,107295 29,706849

Вид памятника: памятник землякам

Установлен в 1968 г.

Памятник установлен в память о 388 земляках, погибших в годы ВОВ. Памятник – обелиск высотой 4,0 м., увенчанный звездой. По обе стороны от него размещены 2 мемориальные доски с фамилиями земляков. На одной из них надпись: «Светлой памяти патриотов-земляков, погибших в Великой Отечественной войне 1941-1945 гг.».

Ограда металлическая.

Соржицкий сельский совет Бешенковичского р-на Витебской обл.

Закрепленные шефские организации:

Государственное лечебно-профилактическое учреждение
«Бешенковичская районная ветеринарная станция»



Памятник воинской славы: б/н

Вид памятника: памятный знак на месте форсирования реки Западная Двина

Место расположения:

д. Гнездилово

Координаты: 55,112756 29,725391

Установлен в 1970 г.

Памятник – железобетонная стела высотой 5 м., на которой закреплена мраморная мемориальная доска с надписью: «В этом месте 25 июня 1944 года воины 334 стрелковой дивизии 60 стрелкового корпуса, проявляя бесстрашие и героизм, форсировали реку Западная Двина, завершив окружение и разгром витебской группировки немецко-фашистских войск».

Соржицкий сельский совет Бешенковичского р-на Витебской обл.

Закрепленные шефские организации:

**Центр банковских услуг № 203 открытого акционерного общества
«АСБ Беларусбанк» в г.п.Бешенковичи**



Памятник воинской славы: б/н

**Вид памятника: памятник на месте
соединения войск 39-й Армии 3-го
Белорусского фронта и 43-й армии
1-го Прибалтийского фронта**

Место расположения:

д.Гнездилово, юго-восточнее 500 м.

Координаты: 55,109687 29,744665

Установлен в 1966 г.,

реконструирован в 2023 г.

Памятник представляет собой
монументальный воинский мемориал
(авторский коллектив: скульптор
Гвоздиков А.Н., архитекторы

Михайлюков А.Д., Орловский Г.С.), объединивший в себе события 1941 и 1944 гг. Мемориал состоит из центральной стелы – массивной доминанты в виде двух штыков, уходящих ввысь – символ двух фронтов, двух соединившихся армий. На стеле силуэт ордена Отечественной войны, символизирующий разгром группировки врага. На оси композиции стелы ниже ордена Отечественной войны размещены таблички с текстом: «Слава воинам Красной Армии». В центральной части мемориала возвышается пьедестал с венком, символизирующим ратные подвиги советских воинов. Слева на железобетонном постаменте размещена самоходная артиллерийская установка СУ-100, перед которой закреплена информационная табличка с текстом объемными буквами: «СУ-100 – советская противотанковая самоходная артиллерийская установка периода второй мировой войны, класса истребителей танков».

Частью единой монументальной композиции является бетонная стена (информационный стенд). Текст справа от стелы представляет собой краткую информацию о значимом историческом событии – соединении двух фронтов и уничтожении вражеской группировки: «25 июня 1944 года в ходе проведения операции «Багратион» в этом районе соединились войска 43-й армии 1-го прибалтийского и 39-й армии 3-го белорусского фронтов, замкнув кольцо окружения вокруг витебской группировки противника».

Текст на стене слева от стелы дает информацию о событиях 1941 года, танковом сражении между частями 14-ой и 18-ой танковых дивизий 7 механизированного корпуса Красной Армии и 7 танковой дивизии вермахта, входившей в состав 39-го моторизованного корпуса 3-й танковой группы генерала Гота: «вечная память бойцам 14-й танковой дивизии, павшим в боях за родину в июле 1941 года».

Соржицкий сельский совет Бешенковичского р-на Витебской обл.

Закрепленные шефские организации:
ЗАО «АСБ-Агро Новатор»



Памятник воинской славы: б/н

Вид памятника: памятник землякам

Место расположения:

д.Забелье

Координаты: 55,038292 29,720752

Установлен в 1969 г.

Памятник установлен в память о земляках, погибших в годы ВОВ. Памятник – скульптурная группа (мужчина и женщина) из железобетона высотой 2,8 м. На бетонном постаменте выгравирована надпись: «Никто не забыт».

Ограда металлическая.

Соржицкий сельский совет Бешенковичского р-на Витебской обл.

Закрепленные шефские организации:

Соржицкий сельский исполнительный комитет



Памятник воинской славы: б/н

Вид памятника: памятный знак на месте танкового сражения

Место расположения:

д.Черногостье (справа от дороги Бешенковичи – Витебск перед мостом через р. Черногостница).

Координаты: 55,103626 29,712073

Памятник установлен в 1999 году.

Памятник в виде каменного обелиска, увенчанного звездой высотой 2 метра. На обелиске мемориальная доска с надписью: «Воинам 14-ой танковой бригады, павшим в боях за Родину в июле 1941».

УЛЬСКИЙ СЕЛЬСКИЙ СОВЕТ БЕШЕНКОВИЧСКОГО Р-НА ВИТЕБСКОЙ ОБЛ.

Закрепленные шефские организации:

специализированное учебно-спортивное учреждение
«Бешенковичская государственная детско-юношеская спортивная школа»,

ГУК «Бешенковичская централизованная библиотечная система»



Воинское захоронение: 4023

Вид захоронения: Братская могила советских воинов и партизан

Место расположения:

д.Сокорово

Координаты: 55,095366 29,123098

Вид захоронения: Братская могила советских воинов и партизан

Количество похороненных: 10

Известных: 1

Неизвестных: 9

Создана в 1941 г.

Поставлена на государственный учет в 2004 г.

Памятник установлен в 1959 г., реконструирован в 1983 г.

Памятник – обелиск из железобетона, на котором закреплены две мемориальные доски с надписями:

1. «Здесь захоронены девять неизвестных советских воинов, погибших в 1941 году. Вечная Слава павшим за Родину».
2. «Партизан Матвеев Иосиф Семенович 1925 – 12.11.1943».

Ограда металлическая.

УЛЬСКИЙ СЕЛЬСКИЙ СОВЕТ БЕШЕНКОВИЧСКОГО Р-НА ВИТЕБСКОЙ ОБЛ.

Закрепленные шефские организации:

**УЛЬСКИЙ СЕЛЬСКИЙ ИСПОЛНИТЕЛЬНЫЙ КОМИТЕТ,
ГЛХУ «БЕШЕНКОВИЧСКИЙ ЛЕСХОЗ»**



Воинское захоронение: 4039

Вид захоронения: братская могила советских воинов

историко-культурная ценность (шифр) 213Д000164

Место расположения:

д. Узречье

Координаты: 55,17127929,280535

Количество похороненных: 216

Известных: 216

Неизвестных: 0

8 Героев Советского Союза: Джумаш Асаналиев, Иван Семенович Бирюков, Николай Степанович Доровский, Анатолий Михайлович Зверев, Иван Алексеевич Мартынов, Иван Антонович Плякин, Владимир Данилович Солонченко, Михаил Петрович Хватков.

Создана в 1944 г.

Поставлена на государственный учет в 2004 г.

Памятник установлен в 1954 г. реконструирован в 1969 г.

Памятник – железобетонная скульптура высотой 2,5 м в виде коленопреклонённого воина с автоматом в правой руке и каской в левой руке, установлена на прямоугольном постаменте высотой 2,2 м. На постаменте мемориальная доска. У постамента три надмогильные мемориальные плиты с 8 мемориальными досками с фамилиями захороненных Героев Советского Союза. Вдоль дорожки, ведущей к памятнику, помещены 13 надмогильных мемориальных плит с фамилиями погибших воинов.

УЛЬСКИЙ СЕЛЬСКИЙ СОВЕТ БЕШЕНКОВИЧСКОГО Р-НА ВИТЕБСКОЙ ОБЛ.

**Закрепленные шефские организации:
Бешенковичский РОЧС**



Воинское захоронение: 4040

Вид захоронения: братская могила советских воинов и партизан
историко-культурная ценность (шифр) 213Д000165

Место расположения: аг.Улла

Координаты: 55,225623 29,245573

Количество похороненных: 134

Известных: 134

Неизвестных: 0

3 Героя Советского Союза: Березин Иван Николаевич, Береснев Григорий Ефимович, Митрофанов Николай Иванович.

Создана в 1941 г.

Поставлена на государственный учет в 2004 г.

Памятник установлен в 1957 г, заменён 1965 г.

Памятник – железобетонная скульптура воина высотой 3,5 м. на бетонном трёхступенчатом постаменте высотой 1,65 м. На постаменте закреплены три мемориальных доски, две из них с фамилиями захороненных. На третьей надпись: «В июле 1941-го, на берегах Западной Двины, ценой своей жизни, закрыли путь гитлеровским захватчикам на Москву воины Уральской 186-й стрелковой дивизии. 298-й Белорецкий стрелковый полк в составе дивизии потерял убитыми и пропавшими без вести 533 воина. Ценою слез и материнской боли, война была оплачена сполна, мы память павших чтим и не позволим, чтоб разразилась новая война». У постамента три надмогильных плиты с фамилиями захороненных.

УЛЬСКИЙ СЕЛЬСКИЙ СОВЕТ БЕШЕНКОВИЧСКОГО Р-НА ВИТЕБСКОЙ ОБЛ.

Закрепленные шефские организации:

участок почтовой связи Бешенковичи Витебского филиала республиканского унитарного предприятия почтовой связи «Белпочта»



Воинское захоронение: 4041

Вид захоронения: братская могила советских воинов и партизан
историко-культурная ценность

(шифр) 213Д000167

Место расположения:

д. Фролковичи

Координаты: 55,197251 29,243457

Количество похороненных: 4

Известных: 4

Неизвестных: 0

1 Герой Советского Союза: Крепцов-Зайченко Николай Васильевич

Создана в 1944 г.

Поставлена на государственный учет в 2004 г.

Памятник установлен в 1969 г.

Памятник – железобетонная скульптура высотой 2,5 м в виде коленопреклонённого воина с автоматом в правой руке и каской в левой руке, установленного на постаменте высотой 1,8 м. На надмогильной плите металлическая мемориальная доска с фамилиями захороненных.

Ограда бетонная.

Улльский сельский совет Бешенковичского р-на Витебской обл.

Закрепленные шефские организации:

ГУО «Улльская средняя школа Бешенковичского района имени Героя Советского Союза Л.М. Доватора»



Захоронение: 5428

Вид захоронения: братская могила жертв войн

Место расположения: аг.Улла (на территории бывшего пионерского лагеря)

Координаты: 55,213891 29,240125

Количество похороненных: 385

Известных: 0

Неизвестных: 385

Создана в 1941 г.

В 2022 году произведено перезахоронение мирных жителей деревень Бортники и Слобода. Поставлена на государственный учет в 2007 г.

Памятник установлен в 1948 г., заменен в 1974 г., реконструирован в 1979 г.

Памятник – стела, увенчанная звездой высотой 2 м. На стеле закреплена мемориальная доска с надписью: «Товарищ, обнажи голову перед памятью погибших. На этом месте покоятся 320 жителей Уллы, детей, женщин, стариков – зверски замученных и закопанных заживо немецко-фашистскими палачами 5 декабря 1941 года. Светлая память погибшим».

Ограда металлическая.

УЛЬСКИЙ сельский совет Бешенковичского р-на Витебской обл.

Закрепленные шефские организации:
ГЛХУ «Бешенковичский лесхоз»



Захоронение: 5759

Вид захоронения: братская могила жертв войны

Место расположения:

д.Коренёво

Координаты: 55,238404 29,173408

Вид захоронения: братская могила жертв войны

Количество похороненных: 39

Известных: 31

Неизвестных: 8

Создана в 1943 г.

Поставлена на государственный учет в 2008 г.

Памятник установлен в 1965 г., реконструирован в 1985 г. Памятник в виде металлического обелиска, увенчанного звездой, на обелиске мемориальная доска с фамилиями погибших и надписью: «Вечная память заживо сожженным жителям д.Коренёво».

Ограда металлическая.

УЛЬСКИЙ СЕЛЬСКИЙ СОВЕТ БЕШЕНКОВИЧСКОГО Р-НА ВИТЕБСКОЙ ОБЛ.

Закрепленные шефские организации:

специализированное учебно-спортивное учреждение
«Бешенковичская государственная детско-юношеская спортивная школа».



Захоронение: 7804

Вид захоронения: братская могила жертв войн

Место расположения:

д.Сокорово (гражданское кладбище)

Координаты: 55,114289 29,122307

Количество похороненных: 30

Известных: 0

Неизвестных: 30

Создана в 1943 г.

Поставлена на государственный учет в 2018 г.


Памятник – гранитная стела с надписью: «Братская могила мирных жителей д.Сапеги, расстрелянных немецко-фашистскими захватчиками в 1943 году. Вечная память».

Ограда металлическая.

УЛЬСКИЙ СЕЛЬСКИЙ СОВЕТ БЕШЕНКОВИЧСКОГО Р-НА ВИТЕБСКОЙ ОБЛ.

Закрепленные шефские организации:

**Бешенковичский производственный сбытовой участок филиала
«Энергосбыт»**



Памятник воинской славы: б/н

Вид памятника: памятник землякам

Место расположения:

д.Полуозерье

Координаты: 55,124407 29,119512

Памятник установлен в 1969 г. в память о 250 земляках, погибших в годы ВОВ. Памятник в виде прямоугольной стелы высотой 4,5 м с прикрепленной красной звездой. У подножия стелы плита, на которой закреплены мемориальные доски с фамилиями погибших.

Ограда металлическая.

УЛЬСКИЙ сельский совет Бешенковичского р-на Витебской обл.

Закрепленные шефские организации:

УЛЬСКИЙ сельский исполнительный комитет



Памятник воинской славы: б/н

Вид памятника: памятник жертв войн

Место расположения:

д. Слобода

Координаты: 55,161126 29,181103

Установлен в 2014 г.

Памятник в виде стелы с надписью: «Ахвярам нацызму. 365 яўрэяў з вёсак Слабада і Бортнікі былі расстраляны у 1941 – 42 гадах».

Надпись дублируется на английском языке и идиш.

УЛЬСКИЙ сельский совет Бешенковичского р-на Витебской обл.

Закрепленные шефские организации:
ГЛХУ «Бешенковичский лесхоз»



Памятник воинской славы: б/н
Вид памятника: мемориальная доска
Место расположения:
д. Узречье
Координаты: 55,170999 29,280558
Вид памятника: мемориальная доска
Установлена в 1964 г.

Мемориальная доска с надписью: «В этом районе 24 июня 1944 г. воины 6-ой гвардейской армии 1-го Прибалтийского фронта форсировали реку Западная Двина, захватив плацдарм на левом берегу».

УЛЬСКИЙ СЕЛЬСКИЙ СОВЕТ БЕШЕНКОВИЧСКОГО Р-НА ВИТЕБСКОЙ ОБЛ.

Закрепленные шефские организации:

УЗ «Бешенковичская центральная районная больница»



Памятник воинской славы: б/н

Вид памятника: памятник землякам

Место расположения:

аг. Улла

Координаты: 55,216807 29,237384

Установлен в 1967 г.

Памятник установлен в память о 188 земляках, погибших в годы ВОВ. Памятник – бетонная стела высотой 4,5 м, рядом 4 бетонные плиты, на которых размещены мемориальные доски с фамилиями погибших земляков. На стеле закреплена мемориальная доска с фамилиями погибших земляков и нанесена объёмная надпись: «Никто не забыт и ничто не забыто 1941-1945».

УЛЬСКИЙ СЕЛЬСКИЙ СОВЕТ БЕШЕНКОВИЧСКОГО Р-НА ВИТЕБСКОЙ ОБЛ.

**Закрепленные шефские организации:
ГУК «Бешенковичский РЦК»**



Памятник воинской славы: б/н

Вид памятника: памятный знак советским воинам

Место расположения:

аг. Улла

Координаты: 55,225254 29,239763

Установлен в 1964 г.

Памятник в виде бетонной стелы высотой 4,5 м на которой размещена мемориальная доска с надписью: «Отважным бойцам и командирам 6-й гвардейской армии 1-го Прибалтийского фронта, проявившим решительность, умение и мужество при форсировании реки Западная Двина в июне 1944 года».

Ограда деревянная.

УЛЬСКИЙ СЕЛЬСКИЙ СОВЕТ БЕШЕНКОВИЧСКОГО Р-НА ВИТЕБСКОЙ ОБЛ.

Закрепленные шефские организации:

учреждение образования «Ульский государственный колледж имени Л.М.Доватора»



Памятник воинской славы: б/н

Вид памятника: памятник Герою Советского Союза Л.М.Доватору

Место расположения:

аг.Улла

Координаты: 55,223088 29,236024

Установлен в 1983 г.

Памятник в виде гранитной скульптуры Л. М. Доватора высотой 2,5 м на бетонном постаменте, обложенном плиткой. На постаменте табличка с надписью: «Доватор Лев Михайлович Герой Советского Союза».

УЛЬСКИЙ СЕЛЬСКИЙ СОВЕТ БЕШЕНКОВИЧСКОГО Р-НА ВИТЕБСКОЙ ОБЛ.

Закрепленные шефские организации:

УО «УЛЬСКИЙ ГОСУДАРСТВЕННЫЙ КОЛЛЕДЖ ИМЕНИ Л.М.ДОВАТОРА»



Памятник воинской славы: б/н

Вид памятника: памятник Герою Советского Союза Л.М.Доватору

Место расположения:

д.Хотино

Координаты: 55,149871 29,127934

Памятник установлен в 1961 г.

Памятник – бюст Героя Советского Союза Доватора Л. М. на постаменте. На постаменте мемориальная доска с надписью: «Герой Советского Союза генерал-майор Лев Михайлович Доватор родился и проживал в д. Хотино с 1903 по 1921 гг.». Скульптор А.

Глебов.

Ограда металлическая.

Улльский сельский совет Бешенковичского р-на Витебской обл.

Закрепленные шефские организации:

УО «Улльский государственный колледж имени Л.М.Доватора»



Памятник воинской славы: б/н

Вид памятника: памятник Герою Советского Союза Л.М. Доватору

Место расположения:

перекрёсток дорог Улла-Бочейково-Хотино

Координаты: 55,143001 29,150534

Памятник установлен в 1965 г.

Памятник – стела ассиметричной формы высотой 3,4 м, в левой части рельефное изображение Л.М. Доватора. В правой части памятная надпись: «У гэтай вёсцы у 1903 г. нарадзіўся слаўны сын беларускага народа Герой Савецкага Саюза генерал-маёр Л.М. Даватар». Скульптор М. Рыжанков, архитекторы: В. Занкович, Л. Левин.

Ограда металлическая.

УЛЬСКИЙ СЕЛЬСКИЙ СОВЕТ БЕШЕНКОВИЧСКОГО Р-НА ВИТЕБСКОЙ ОБЛ.

Закрепленные шефские организации:

ГУО «Ульская средняя школа Бешенковичского района имени Л.М.Доватора».



Памятник воинской славы: б/н

Вид памятника: мемориальная доска в честь Героя Советского Союза Доватора Льва Михайловича

Место расположения:

аг. Улла, ул. Романова, д. 50 (здание ГУО «Ульская средняя школа Бешенковичского района имени Л.М.Доватора»).

Координаты: 55,217579 29,235005

Установлена в 2022 году. Мемориальная доска из черного гранита размером 0,7х0,5 м с портретом Героя и надписью: «Ульская средняя школа Бешенковичского района носит имя Героя Советского Союза Доватора Льва Михайловича».

УЛЬСКИЙ СЕЛЬСКИЙ СОВЕТ БЕШЕНКОВИЧСКОГО Р-НА ВИТЕБСКОЙ ОБЛ.

Закрепленные шефские организации:



Памятник воинской славы: б/н

Вид памятника: памятный знак сожженной деревне Жареньково

Место расположения:

бывшая д. Жареньково

Координаты: 55,20535 29,185344

Памятник установлен в память о деревне Жареньково, сожженной гитлеровскими захватчиками в 1943 г. До войны в деревне размещалось 12 домов и проживали 51 человек. После войны деревня не была восстановлена. Памятник в виде прямоугольного пьедестала из оштукатуренного кирпича высотой 1 м с закрепленной сверху мемориальной доской. На доске надпись: «Здесь была деревня Жареньково. Немецко-фашистские каратели уничтожили её в 1943 г.».

Ограда отсутствует.