

## ПОМНІКІ АРХЕАЛОГІІ

Усе 27 помнікаў археалогіі - 3-й катэгорыі каштоўнасці

Назва, датаванне, фотаздымак гісторыка-культурнай каштоўнасці	Апісанне гісторыка-культурнай каштоўнасці	Адрас, месца знаходжання
<p><b>1. Стаянка-2,-3,-4,-5,-6,-7 (5-е тыс. да н.э. – бронзавы век)</b></p> 	<p>Крывінскі тарфянік – месца цэлага шэрагу старажытных паселішчаў узростам да 6 тыс. гадоў. На яго тэрыторыі знаходзяцца помнікі археалогіі – стаянкі Асавец 2,3,4,5,6,7. Большасць з іх даследаваў у 1968 г. М.М. Чарняўскі. На паверхні ўзгорка трапляліся крамяневая прылады працы і кераміка, а ў торфе каля паўночна-ўсходняга падножжа – рэшткі драўляных збудаванняў. Археалагічныя раскопкі вядуцца і зараз пад кіраўніцтвам Максіма Міхайлавіча Чарняўскага.</p>	<p>в.Асавец, 0,9-1,8 км на паўднёвы ўсход ад вёскі, на правым беразе р. Крывінка, побач з лесам, ва ўрочышчы Брускавішча і Дразня</p>
<p><b>2. Камень-следавік і крыніца, якая ўшаноўваецца</b></p> 	<p>Валун амаль круглай формы памерамі 1,46 x 1,40 x 0,7 м. Крыніца размяшчаецца каля следавіка і займае невялікую плошчу. Следавік адносіцца да помнікаў тых часоў, калі панавалі язычніцкія вераванні. Ён – старажытны культавы помнік. Адбітак на камені нагадвае след чалавечай нагі і носіць назву “Божы слядок”. Каля следавіка размяшчаецца крынічка, якая ўшаноўваецца. Вада з яе лічыцца гаючай. Камень-следавік і крыніца ўшаноўваюцца як культавы</p>	<p>аграгарадок Астроўна, 0,8 км на ўсход ад аграгарадка, на левым беразе невялікай безыменнай рачулки, якая ўпадае ў воз. Астроўна, ва ўрочышчы Божы Слядок, злева ад дарогі Н-2041 “Астроўна – Горкі”</p>



помнік часоў язычніцтва на тэрыторыі сучаснага Бешанковіцкага раёна.

**3. Курганны могільнік-1 (2 насыпы)**



Вядомы з 1873 г. Абследавалі ў 1972 г. М.М.Чарняўскі, у 1981 г. Э.М.Зайкоўскі. 2 насыпы размяшчаюцца ў аг.Бачэйкава на сядзібах па вул.Краўчанкі.





аграгарадок Бачэйкава, на агародзе зямельнага ўчастка па вул. Краўчанка, 3






**4. Курганны могільнік-2 (2 насыпы)**

Курганны могільнік-2 выяўлены і даследванні ў 2009 г. Ільюцік А.В. і Чарняўскім А. І., раскопкі не праводзіліся. Уяўляе сабой 2 насыпы акруглай формы (вышынёй 1,5 – 3 м, дыяметрам – да 12 м.).

аграгарадок Бачэйкава, на паўднёвы захад ад курганнага могільніка-1, на правым беразе р. Ула, 0,5 км на поўдзень ад моста, на могілках, якія размешчаны справа ад

		<p>дарогі Н-2050 “Бачэйкава – Клепчына”</p>
<p><b>5. Гарadzішча Бортнікі-1</b></p> 	<p>Выявіў і абследаваў у 1981 г. Э.М.Зайкоўскі. Пляцоўка памерам 28х30 м., вышыня над берагам каля 6 м.3 паўднёвага боку прасочаны вал вышынёй 1,2 м. і прарэзаны ўваход шырынёй 4 м.</p>	<p>в. Бортнікі-1, 1,4 км на паўднёвы ўсход ад вёскі, у лесе (паміж азёрамі Лешна і Плацішна)</p>
<p><b>6. Курган 12 ст.</b></p> 	<p>Выявіў і абследаваў у 1981 годзе Э.М. Зайкоўскі. Дыяметрам 20 м., вышынёй 1,5 м.</p>	<p>в. Бортнікі-1, 1,1 км на паўднёвы ўсход ад вёскі</p>
<p><b>7. Курганны могільнік (10-12 стст.)</b></p>  	<p>Выявіў у 1955-56 гг. Л.В. Аляксееў, абследавалі ў 1967 г. Г.В. Штыхаў, у 1972 г. М.М. Чарняўскі. 2 курганы вышынёй каля 1,7 м., дыяметрам 11-12 м.</p>	<p>в. Давыдкавічы, 150 м ад паўночнай ускраіны вёскі, на левым беразе р. Свячанка, ля месца яе вытоку з возера Слабадское</p>

<p><b>8. Курганны могільнік</b> (9-13 стст.)</p> 	<p>Адкрыў і абследваў у 1972 г. М.М, Чарняўскі, у 1981 г. абследваў Э.М. Зайкоўскі.</p>	<p>в. Жарнасекава, 0,5 км на захад ад паўночнай ускраіны вёскі, на могілках, на правым беразе р. Ула</p>
<p><b>9. Курганны могільнік</b></p>  	<p>Адкрыў у 1955 г. Л.В.Аляксееў, абследавалі ў 1972 г. М.М.Чарняўскі, у 1981 г. Э.М.Зайкоўскі.</p>	<p>в. Жданова, 2 км на поўдзень ад вёскі, у лесе, злева ад дарогі ў в. Шапчына, на правым беразе р. Хоцінка, 0,45 км ад месца яе ўпадзення ў р. Ула, на поўнач ад вясковых могілак</p>
<p><b>10. Курганны могільнік</b></p> 	<p>Выявіў у 1966 г. Г.В.Штыхаў, абследавалі ў 1972 г. М.М.Чарняўскі, у 1981 г. Э.М.Зайкоўскі. 30 насыпаў вышыняй 2,5-3 м, дыяметрам 12-15 м.</p>	<p>в. Замашэнне, 0,3 км на поўнач ад вёскі, у лесе, абাপал дарогі ў бок воз. Мошна, справа ад дарогі ў в. Жыгалы, за вясковымі могілкамі (некалькі насыпаў на могілках)</p>

 		
<p><b>11. Гарadzішча</b></p>  	<p>Пляцоўка выцягнута з паўночнага захаду на паўднёвы ўсход, памерам 20 x 50 м. З поўдня прасочаны рэшткі вала. На пляцоўцы зафіксаваны культурны слой. Мясцовыя жыхары знаходзілі тут бітыя чарапкі і рэчы з жалеза.</p>	<p>в. Замашэнне, 1,1 км на захад ад вёскі, злева ад дарогі Н-2006 “Пліса – Пясочнае”, у лесе, на левым беразе безназоўнага ручая, які ўпадае ў р. Чарнічанка</p>
<p><b>12. Курган (12 ст.)</b></p> 	<p>Выявіў у 1959 г. Л.В.Аляксееў, абследавалі ў 1972 г. М.М.Чарняўскі, у 1981 г. Э.М.Зайкоўскі. Вышыня 1,5 м, дыяметр 10 м.</p>	<p>в. Зарэчча, 0,1 км на поўдзень ад вёскі, на левым беразе р. Ула</p>
<p><b>13. Курганны могільнік (12 ст.)</b></p>	<p>Выявіў і абследаваў у 1981 годзе Э.М. Зайкоўскі. 2 насыпы, дыяметрам 10 м., вышынёй 1,5 м.</p>	<p>в. Зарэчча, 1,5 км на паўднёвы захад ад вёскі</p>



**14. Гарadzішча жалезнага веку (5 ст. да н.э. – 5 ст. н.э.)**



Помнік археалогіі выявіў і абследаваў у 1959 г. Л.В. Аляксееў, у 1981 г. – абследаваў Э.М. Зайкоўскі. У культурным пласце каля 1 м знойдзены фрагменты грубаляпной гладкасценнай керамікі жалезнага веку і косці жывёл. Пляцоўка амаль круглай формы, памерам 40x41 м, узвышаецца над наваколлем на 9 метраў. Валы і равы адсутнічаюць.

в. Застарынне, 1,3 км на ўсход ад вёскі, на ўзгорку на левым беразе р. Свячанка (прыток р. Ула), побач з вясковымі могілкамі

**15. Курганны могільнік**

Вядомы з канца 19 ст. Абследаваў у 1956 г. Л.В.Аляксееў, у 1972 г. абследаваў М.М.Чарняўскі. Уяўляе сабой 8 насыпаў акруглай формы (вышыняй 0,8 – 1,0 м, дыяметрам – да 10,0 м.).

в. Крупеніна, 1,7 км на паўднёвы захад ад вёскі, за 0,3 км на поўнач ад в. Доўгае, на паўночны захад ад дарогі М-3 “Мінск – Віцебск”, злева ад дарогі,



якая адыходзіць тут у бок в. Лучкі (8 насыпаў вышыняй да 1 м, дыяметрам 9 м)

**16. Курган (XIII стагоддзе)**



Выявіў у 1956 г. Л.В. Аляксеєў, абследавалі ў 1972 г. М.М. Чарняўскі, у 1981 г. Э.М. Зайкоўскі. Дыяметр 24 м., вышыня 3,5м.

в. Прыгожае, 0,5 км на ўсход ад паўночнага канца вёскі, за могілкамі, на левым беразе р. Ула.

**17. Гарadzішча (8 ст. да н.э. – 4 ст. н.э.)**



Помнік археалогіі абседавалі ў 1956-57 гадах Л.В.Аляксеєў, у 1972 годзе М.М.Чарняўскі, у 1981 г. Э.М.Зайкоўскі. Знойдзены рэшткі ляпной керамікі днепра-дзвінскай культуры (8-7 стагоддзі да н. э.). Пляцоўка дыяметрам 38 м. Паўночны схіл стромкі, з поўдня прасочваюцца рэшткі рова, з усходу схілы разараны.

в. Рубеж, 0,2 км на ўсход ад вёскі і ад дарогі Р-113 “Сянно – Бешанковічы – Ушачы”, на левым беразе р. Бязозка

**18. Курганны могільнік (X-XIII стагоддзі)**

Выявіў у 1929 г. І. Карандзей, абследаў ў 1972 годзе М.М.Чарняўскі. Раскопкі не праводзіліся.

в. Ульянаўка, 0,4 км на паўднёвы захад ад вёскі, на левым беразе р. Ула, 1 км на паўднёвы захад ад моста цераз раку



**19. Курганны могільнік (5 насыпаў)**



**20. Курган (12 ст.)**

Адкрыў і ўпершыню абследаваў у 1956 г. Л.В.Аляксееў, 1981 г. абследаваў Э.М.Зайкоўскі. Уяўляе сабой 5 насыпаў, 4 з якіх круглай формы (вышынёй 1,8 м, дыяметрам 12 м.), 1 – доўгі (памерам 31x12x2 м.). 1 насып пашкоджаны ямамі скарбашукальнікаў. Астатнія ў здавальняючым стане.

Адкрыў і абследаваў у 1972 г. М.М.Чарняўскі. Вышыня 1,7 м, дыяметр 12 м.

в. Фролкавічы, 0,5 км на паўночны захад ад паўднёва-заходняй ускраіны вёскі (машынны двор), на левым беразе р. Ула, злева ад лясной грунтовай дарогі, якая адыходзіць ад дарогі Р-114 “Гарадок – Ула - Камень”, 0,1 км ад моста праз р. Ула, у бок в. Стаі

в. Фролкавічы, 0,9 км на паўночны-захад ад вёскі, на левым беразе р. Ула





**21. Гарадзішча (5 ст. да н.э. – 5 ст. н.э.)**



Вядома з 1964 г., абследавалі ў 1972 г. М.М. Чарняўскі, у 1981 г. Э.М. Зайкоўскі. Пляцоўка памерам 68x48 м. выцягнута з поўдня на поўнач і ўзвышаецца над падножжам на 7-10м. З паўночнага боку – роў глыбіней 2 м. і 2 валы вышынёй 2,1-2,5 м. Цяпер на пляцоўцы могілкі.

в. Чарнагосце, 1 км на паўднёвы ўсход ад вёскі, 0,9 км на захад ад в. Беркава, на правым высокім беразе р. Чарнагосніца

**22. Гарадзішча жалезнага веку (V стагоддзе да н. э. – V стагоддзе н. э.)**



Гарадзішча вядома з 1969 г. (К.П.Шут. 1969, мал.8, № 190), абследаваў у 1972 г. Міхась Міхайлавіч Чарняўскі. Уяўляе сабой насып выцягнутай формы з паўночнага захаду на паўднёвы ўсход (вышынёй да 4,0 м, даўжынёй – да 40,0 м).

в. Янаўшчына, 0,5 км на поўнач ад вёскі