

РЕСПУБЛИКА БЕЛАРУСЬ
ЕДИНЫЙ ГОСУДАРСТВЕННЫЙ РЕГИСТР НЕДВИЖИМОГО
ИМУЩЕСТВА, ПРАВ НА НЕГО И СДЕЛОК С НИМ

Государственный комитет по имуществу Республики Беларусь
Республиканское унитарное предприятие "Витебское агентство по
государственной регистрации и земельному кадастру"
Лепельский филиал
Бешенковичское бюро

СВИДЕТЕЛЬСТВО (УДОСТОВЕРЕНИЕ) № 231/1276-9837
О ГОСУДАРСТВЕННОЙ РЕГИСТРАЦИИ

По заявлению № 3243/16:1276 от 09 декабря 2016 года
в отношении **капитального строения** с инвентарным номером
231/С-10944, расположенного по адресу: Витебская обл.,
Бешенковичский р-н, Соржицкий с\с, аг. Синицы, ул. Центральная,
водопроводная сеть к зданию детского сада, протяженность - 413.3 м.,
назначение - Сооружение специализированное водохозяйственного
назначения, наименование - Водопроводная сеть

произведена государственная регистрация:

1. создания эксплуатируемого капитального строения;
2. возникновения права собственности на капитальное строение, правообладатель - административно-территориальная единица Бешенковичский р-н;
3. возникновения права оперативного управления на капитальное строение, правообладатель - государственный орган Отдел образования, спорта и туризма Бешенковичского районного исполнительного комитета.

Приложения: нет

Примечания: нет


Свидетельство составлено 13 декабря 2016 года

Регистратор *Кононович Наталья Леонидовна 1276*

(подпись)

М.П.

Лист 1 из 1



ГОСУДАРСТВЕННЫЙ КОМИТЕТ ПО ИМУЩЕСТВУ РЕСПУБЛИКИ БЕЛАРУСЬ

ТЕХНИЧЕСКИЙ ПАСПОРТ на сооружение

Лепельский филиал Республиканского унитарного предприятия "Витебское агентство по государственной регистрации и земельному кадастру"
(наименование организации по государственной регистрации недвижимого имущества, прав на него и сделок с ним)


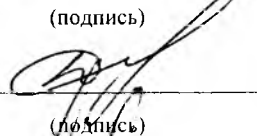

Наименование: Водопроводная сеть

Назначение: 30900 - Сооружение специализированное водохозяйственного назначения

Инвентарный номер: 231/С- 109411

Адрес (местонахождение): Республика Беларусь, Витебская область, Бешенковичский район, Соржицкий с/с, аг. Синицы, ул. Центральная, водопроводная сеть к зданию детского сада

Составлен по состоянию на: 31.10.2016

Составил	<u>30.11.2016 г</u> (дата)	 (подпись)	<u>А.А. Камеко</u> (инициалы, фамилия)
Проверил	<u>30.11.2016 г</u> (дата)	 (подпись)	<u>Ж.А. Парахонько</u> (инициалы, фамилия)
Уполномоченное должностное лицо	<u>30.11.2016 г</u> (дата)	 (подпись)	<u>Г.И. Дементей</u> (инициалы, фамилия)

Отметки



1. Общие сведения о сооружении

1.1. Перечень составных элементов сооружения

№ п/п	Литер	Наименование	Страница
1	2	3	4
1	A	Водопроводная сеть	2

1.2. Общие характеристики сооружения

Наименование характеристики и ее единица измерения	Значение характеристики
1	2
1. Вид инженерной сети	Сеть водоснабжения
2. Год постройки	1974
3. Дата ввода в эксплуатацию	-
4. Протяженность линейного сооружения, м.	413.3
5. Физический износ, %	70
6. Готовность, %	100

1.3. Сведения о стоимости

Вид стоимости	Дата определения	Стоимость, руб.	Документ о стоимости
1	2	3	4
Остаточная стоимость объекта оценки	28.11.2016 (уровень цен 2006 г.)	3296.58	Справка Отдел образования, спорта и туризма Бешенковичского райисполкома от 25.11.2016 № 17

1.4. Сведения о земельных участках

Кадастровый номер	Площадь, га
1	2
220589114101000102	0.4709

2. Характеристики составных (конструктивных) элементов сооружения

1.	A	Водопроводная сеть
(№ элемента)	(Литер элемента)	(Наименование элемента)
Границы от ___ до ___ : От Сква. (суш) до наружной стены здания детского сада; Длина трубопроводов: 413.3 м.; Способ прокладки (установки): Подземные; Протяженность линейного сооружения: 413.3 м.; Вид инженерной сети: Сеть хозяйственно - питьевого водопровода; Материал трубопровода: Полиэтилен (ПЭ); Диаметр номинальный (DN, ДУ): 32.0 мм.;		

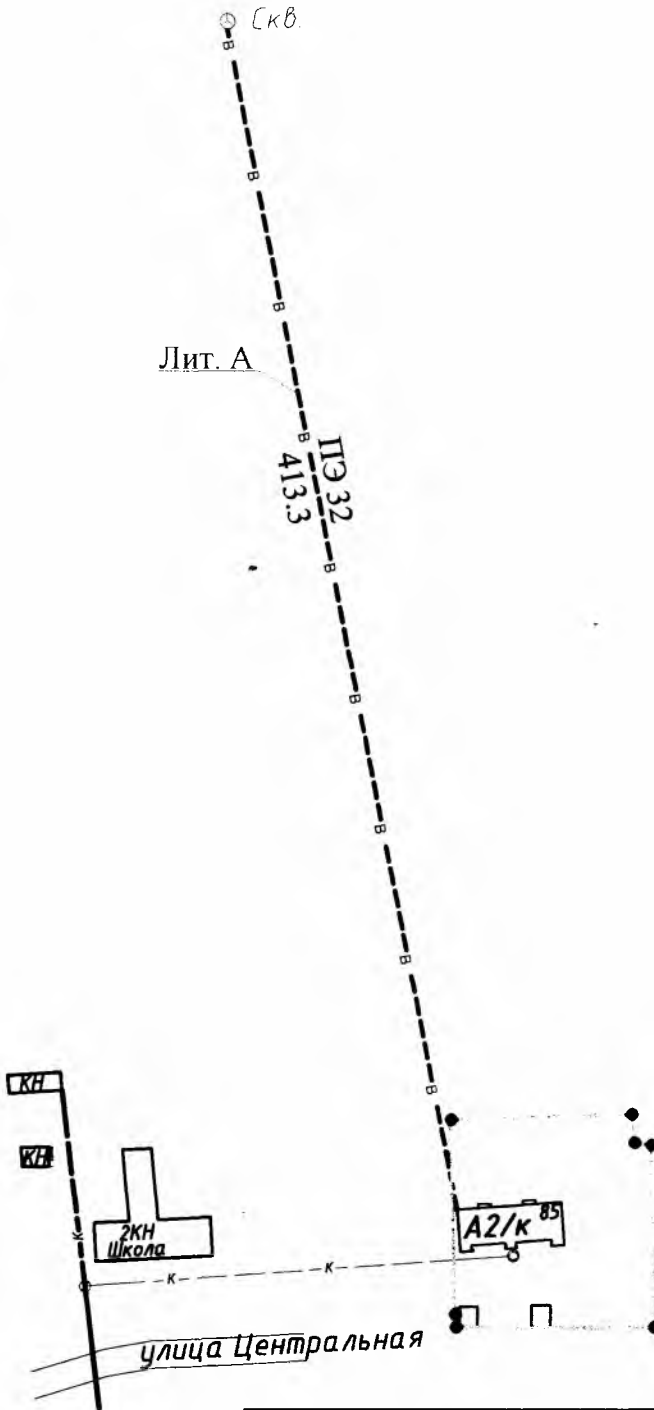
3. Сведения об обследованиях

Дата(ы) (период(ы)) обследования	Описание	Инициалы, фамилия исполнителей
1	2	3
31.10.2016- 31.10.2016	Признаки самовольного строительства: Нет	А. А. Камеко





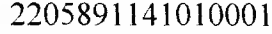
4. Перечень приложений

№ п/п	Наименование приложения	Дата составления	Листов (страниц)
1	2	3	4
1	План сооружения	15.11.2016	1
2	Ситуационный план	18.11.2016	1
3	Фотоприложение	18.11.2016	1

Примечание: Длина водопроводной сети - 413.3 м



Условные обозначения:

-  Водопроводная сеть;
-  Лит. А
-  Контур строения
-  Литер строения
-  Земельный участок
- 220589114101000102 Кадастровый номер земельного участка;




Лепельский филиал Витебское агентство по государственной регистрации и земельному кадастру

Водопроводная сеть

Республика Беларусь, Витебская область, Бешенковичский район, Соржицкий с/с, аг. Синицы, ул. Центральная, водопроводная сеть к зданию детского сада;

Система координат: 1963 года

Составлен по состоянию на: 31 октября 2016 г.

Масштаб	Лист 1	Листов 1	Стр.
1:2500	Инициалы, Фамилия	Подпись	Дата
Составил	Камеко А.А.		15.11.2016
Изготовил	Камеко А.А.		15.11.2016
Проверил	Демко Г.В.		15.11.2016

Ситуационный план

Водопроводная сеть

Республика Беларусь, Витебская область, Бешенковичский р-н, Соржицкий с/с, аг. Синицы, ул. Центральная

Система координат 1963 года

Масштаб 1:2500





Условные обозначения:

- в — — — — — - водопроводная сеть;
 220589114101000102 кадастровые номера земельных участков
 ○ - геокод объекта;
 - границы земельных участков;

Литеры сооружений:

- A - водопроводная сеть;

Лепельский филиал РУП "Витебское агентство по государственной регистрации и земельному кадастру"

План инженерных сетей:
- водопроводная сеть;

Республика Беларусь, Витебская обл.,
Бешенковичский район, Соржицкий с/с, аг. Синицы,
ул. Центральная, водопроводная сеть к
зданию детского сада;

Масштаб	Лист 1	Листов 1	Стр. 1
1:2500	Фамилия И.О.	Подпись	Дата
Составил:	Камеко А.А.	<i>AK</i>	10.11.2016
Изготовил:	Камеко А.А.	<i>AK</i>	10.11.2016
Проверил:	Демко Г.В.	<i>GV</i>	10.11.2016



Вид внутри детского сада

31.10.2016г



Вид водопроводной сети

31.10.2016г

РЕСПУБЛИКА БЕЛАРУСЬ
ЕДИНЫЙ ГОСУДАРСТВЕННЫЙ РЕГИСТР НЕДВИЖИМОГО
ИМУЩЕСТВА, ПРАВ НА НЕГО И СДЕЛОК С НИМ

Государственный комитет по имуществу Республики Беларусь
Республиканское унитарное предприятие "Витебское агентство по
государственной регистрации и земельному кадастру"
Лепельский филиал
Бешенковичское бюро

СВИДЕТЕЛЬСТВО (УДОСТОВЕРЕНИЕ) № 231/1276-9836
О ГОСУДАРСТВЕННОЙ РЕГИСТРАЦИИ

По заявлению № 3242/16:1276 от 09 декабря 2016 года
в отношении **капитального строения** с инвентарным номером
231/С-10943, расположенного по адресу: Витебская обл.,
Бешенковичский р-н, Соржицкий с/с, аг. Синицы, ул. Центральная,
канализационная сеть к зданию детского сада, протяженность - 289.9
м., назначение - Сооружение специализированное коммунального
хозяйства, наименование - Канализационная сеть

произведена государственная регистрация:


1. создания эксплуатируемого капитального строения;
2. возникновения права собственности на капитальное строение, правообладатель - административно-территориальная единица Бешенковичский р-н;
3. возникновения права оперативного управления на капитальное строение, правообладатель - государственный орган Отдел образования, спорта и туризма Бешенковичского районного исполнительного комитета.

Приложения: нет

Примечания: нет

Свидетельство составлено 13 декабря 2016 года

Регистратор *Кононович Наталья Леонидовна 1276*



ГОСУДАРСТВЕННЫЙ КОМИТЕТ ПО ИМУЩЕСТВУ РЕСПУБЛИКИ БЕЛАРУСЬ

ТЕХНИЧЕСКИЙ ПАСПОРТ
на сооружениеЛепельский филиал Республиканского унитарного предприятия "Витебское агентство по
государственной регистрации и земельному кадастру"

(наименование организации по государственной регистрации недвижимого имущества, прав на него и сделок с ним)




Наименование: Канализационная сеть

Назначение: 31000 - Сооружение специализированное коммунального хозяйства

Инвентарный номер: 231/С- 10943

Адрес (местонахождение): Республика Беларусь, Витебская область, Бешенковичский район, Соржицкий с/с, аг. Синицы, ул. Центральная, канализационная сеть к зданию детского сада

Составлен по состоянию на: 31.10.2016

Составил	<u>30.11.2016</u> (дата)	 (подпись)	<u>А.А. Камеко</u> (инициалы, фамилия)
Проверил	<u>30.11.2016</u> (дата)	 (подпись)	<u>Ж.А. Парохонько</u> (инициалы, фамилия)
Уполномоченное должностное лицо	<u>30.11.2016</u> (дата)	 (подпись)	<u>Г.И. Дементей</u> (инициалы, фамилия)

Отметка



1. Общие сведения о сооружении

1.1. Перечень составных элементов сооружения

№ п/п	Литер	Наименование	Страница
1	2	3	4
1	A	Канализационная сеть	2

1.2. Общие характеристики сооружения

Наименование характеристики и ее единица измерения	Значение характеристики
1	2
1. Вид инженерной сети	Сеть бытовой канализации
2. Год постройки	1974
3. Дата ввода в эксплуатацию	-
4. Протяженность линейного сооружения, м.	289.9
5. Физический износ, %	70
6. Готовность, %	100

1.3. Сведения о стоимости

Вид стоимости	Дата определения	Стоимость, руб.	Документ о стоимости
1	2	3	4
Остаточная стоимость объекта оценки	28.11.2016 (уровень цен 2006 г.)	4275.46	Справка Отдел образования, спорта и туризма Бешенковичского райисполкома от 25.11.2016 № 17

1.4. Сведения о земельных участках

Кадастровый номер	Площадь, га
1	2
220589114101000102	0.4709

2. Характеристики составных (конструктивных) элементов сооружения

1.	A	Канализационная сеть
(№ элемента)	(Литер элемента)	(Наименование элемента)
Границы от ___ до ___ : От ККсущ. до КК1- наружная стена здания детского сада; Количество колодцев: 1.0 шт.; Длина трубопроводов: 289.9 м.; Способ прокладки (установки): Подземные; Протяженность линейного сооружения: 289.9 м.; Вид инженерной сети: Сеть бытовой канализации; Диаметр номинальный (DN, ДУ): 200.0 мм.;		
1.1.	-	Трубопровод
(№ элемента)	(Литер элемента)	(Наименование элемента)
Материал: Керамика; Границы от ___ до ___ : От ККсущ. до КК1; Глубина прокладки: 2.4 м.; Способ прокладки (установки): Подземные; Диаметр номинальный (DN, ДУ): 200.0 мм.; Длина: 281.5 м.; Протяженность: 281.5 м.; Количество: 1 шт.;		
1.2.	-	Канализационный ввод
(№ элемента)	(Литер элемента)	(Наименование элемента)
Границы от ___ до ___ : От КК1 до наружной стены здания детского сада; Количество колодцев: 1.0 шт.; Длина трубопроводов: 8.4 м.; Протяженность линейного сооружения: 8.4 м.; Вид инженерной сети: Сеть бытовой канализации; Материал трубопровода: Керамика; Диаметр номинальный (DN, ДУ): 200.0 мм.;		
1.3.	-	Колодец
(№ элемента)	(Литер элемента)	(Наименование элемента)
Материал: Железобетон; Размер(ы): 1 м.; Номер(а): 1; Глубина: 2.4 м.; Количество: 1 шт.;		

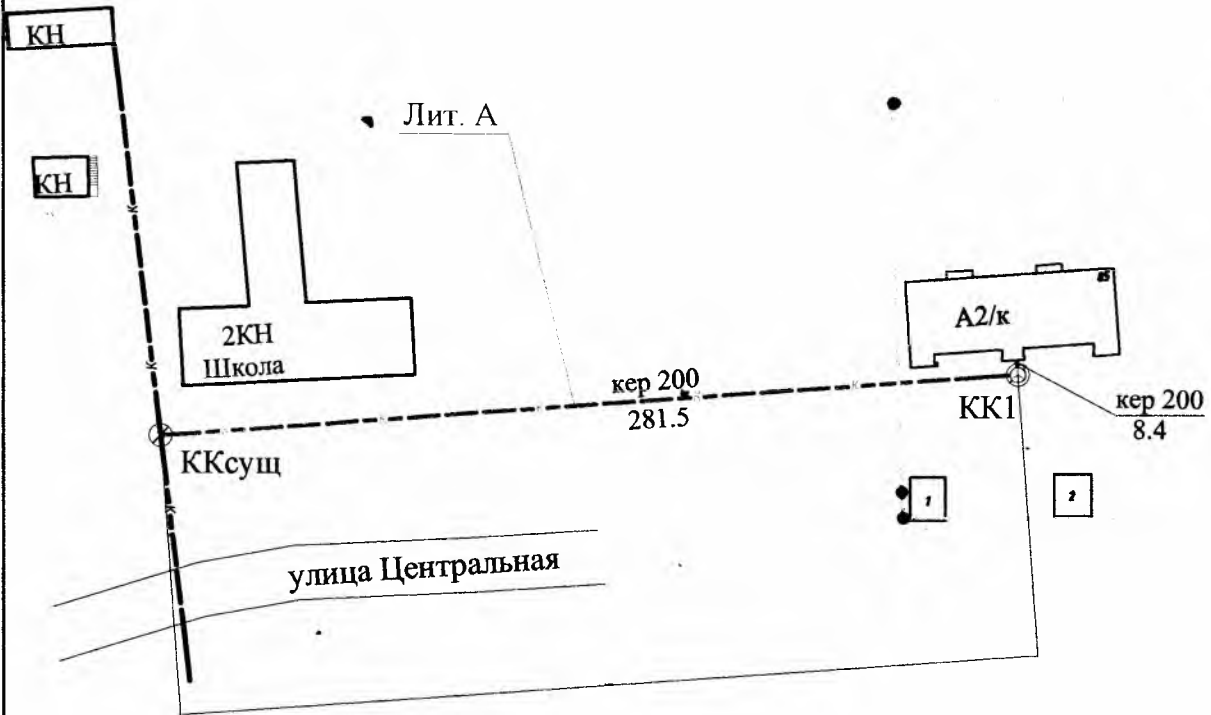
3. Сведения об обследованиях

Дата(ы) (период(ы)) обследования	Описание	Инициалы, фамилия исполнителей
1	2	3
31.10.2016- 31.10.2016	Признаки самовольного строительства: Нет	А. А. Камеко

4. Перечень приложений

№ п/п	Наименование приложения	Дата составления	Листов (страниц)
1	2	3	4
1	План сооружения	15.11.2016	1
2	Ситуационный план	18.11.2016	1
3	Фотоприложение	18.11.2016	1

Примечание: Длина канализационной сети - 289.9 м



Условные обозначения:

- Канализационная сеть;
- Лит. А
- Контур строения
- Литер строения
- Земельный участок
- 220589114101000102 Кадастровый номер земельного участка;

Лепельский филиал Витебское агентство по государственной регистрации и земельному кадастру			
Канализационная сеть			
Республика Беларусь, Витебская область, Бешенковичский район, Соржицкий с/с, аг. Сеницы, ул. Центральная, канализационная сеть к зданию детского сада;			
Система координат: 1963 года			
Составлен по состоянию на: 31 октября 2016 г.			
Масштаб	Лист 1	Листов 1	Стр.
1:500	Инициалы, Фамилия	Подпись	Дата
Составил	Камеко А.А.		15.11.2016
Изготовил	Камеко А.А.		15.11.2016
Проверил	Демко Г.В.		15.11.2016

Ситуационный план

Канализационная сеть

Республика Беларусь, Витебская область, Бешенковичский р-н, Соржицкий с/с, аг. Сеницы, ул. Центральная

Система координат 1963 года

Масштаб 1:2500





Условные обозначения:

- - канализационная сеть;
220589114101000102 кадастровые номера земельных участков
○ - геокод объекта;
- границы земельных участков;

Литеры сооружений:




- А** - канализационная сеть;



Лепельский филиал РУП "Витебское агентство
по государственной регистрации и земельному
кадастру

План инженерных сетей:
-канализационная сеть;

Республика Беларусь, Витебская обл.,
Бешенковичский район, Соржицкий с/с, аг. Синицы,
ул. Центральная, канализационная сеть к
зданию детского сада;

Масштаб	Лист 1	Листов 1	Стр. 1
1:2500	Фамилия И.О.	Подпись	Дата
Составил:	Камеко А.А.		10.11.2016
Изготовил:	Камеко А.А.		10.11.2016
Проверил:	Демко Г.В.		10.11.2016



Вид внутри КК(сущ.)

31.10.2016г

РЕСПУБЛИКА БЕЛАРУСЬ
ЕДИНЫЙ ГОСУДАРСТВЕННЫЙ РЕГИСТР НЕДВИЖИМОГО
ИМУЩЕСТВА, ПРАВ НА НЕГО И СДЕЛОК С НИМ

Государственный комитет по имуществу Республики Беларусь
Республиканское унитарное предприятие "Витебское агентство по
государственной регистрации и земельному кадастру"
Лепельский филиал
Бешенковичское бюро

СВИДЕТЕЛЬСТВО (УДОСТОВЕРЕНИЕ) № 231/1276-8025
О ГОСУДАРСТВЕННОЙ РЕГИСТРАЦИИ

По заявлению № 3427/15:1276 от 9 декабря 2015 года
в отношении **капитального строения** с инвентарным номером
231/С-10760, расположенного по адресу: Витебская обл.,
Бешенковичский р-н, Соржицкий с/с, аг. Синицы, ул. Центральная,
протяженность - 216.5 м., назначение - Сооружение
специализированное коммунального хозяйства, наименование -
Тепловая сеть

произведена государственная регистрация:


1. создания эксплуатируемого капитального строения;
2. возникновения права собственности на капитальное строение, правообладатель - административно-территориальная единица Бешенковичский р-н;
3. возникновения права оперативного управления на капитальное строение, правообладатель - государственный орган Отдел образования, спорта и туризма Бешенковичского районного исполнительного комитета.

Приложения: нет

Примечания: нет

Свидетельство составлено 15 декабря 2015 года

Регистратор *Кононович Наталья Леонидовна* 1276



ГОСУДАРСТВЕННЫЙ КОМИТЕТ ПО ИМУЩЕСТВУ
РЕСПУБЛИКИ БЕЛАРУСЬ
ТЕХНИЧЕСКИЙ ПАСПОРТ

на сооружение

составлен(а) по состоянию на 15 мая 2015 г.

Лепельский филиал РУП "Витебское агентство по государственной
регистрации и земельному кадастру"

Наименование: *Тепловая сеть*
Назначение: *Сооружение специализированное
коммунального хозяйства, код 3 10 00*
Инвентарный номер: *231/с - 10860*
Адрес (местонахождение): *Республика Беларусь, Витебская обл.,
Бешенковичский р-н, Соржицкий с/с,
аг. Синуицы, ул. Центральная, тепловая сеть.*
Геокод: -----

Паспорт составил: _____ *А.А. Камеко*
(подпись) (инициалы, фамилия)
Дата составления: 20 ноября 2015
Паспорт проверил: _____ *Ж.А. Парахонько*
(подпись) (инициалы, фамилия)
Дата проверки: 20 ноября 2015 г.
Уполномоченное _____ *Г.И. Дементей*
должностное лицо: *начальник*
(должность, подпись) (инициалы, фамилия)

Отметки о произведенных

"__" ____ 20__ г. Изменений _____
(подпись)

Уполномоченное должностное лицо _____
М.П. (подпись)

"__" ____ 20__ г. Изменений нет _____
(подпись)

Уполномоченное должностное лицо _____
М.П. (подпись)



Ситуационный план

Тепловая сеть


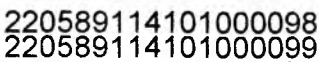



Республика Беларусь, Витебская область, Бешенковичский р-н, Соржичи

Система координат 1963 года

Масштаб 1:1000



Условные обозначения:

-  - тепловая сеть;
-  кадастровые номера земельных участков
-  - геокод объекта;
-  - точки поворота границы земельного участка;
-  - границы земельных участков;

кий с/с, аг.Синицы, ул.Центральная



Литеры сооружений:
А - тепловая сеть;

Составил:  Камеко А.А.

**2. ПЕРЕЧЕНЬ ОБЪЕКТОВ (СОСТАВНЫХ ЭЛЕМЕНТОВ),
ВХОДЯЩИХ В СОСТАВ СООРУЖЕНИЯ**

Литера	Наименование
A	Тепловая сеть

3. ОБЩИЕ СВЕДЕНИЯ О СООРУЖЕНИИ

Наименование характеристики и ее единица измерения	Значение характеристики
Дата ввода в эксплуатацию/Дата консервации	-----
Кадастровый(е) номер(а) земельного(ых) участка(ов)	220589114101000098; 220589114101000099;
Общее количество основных составных элементов, шт.	1
Вид тепловых сетей	Водяная
Источник теплоснабжения (отопления)	Собственная котельная
Протяженность, м	216.5
Длина всех трубопроводов тепловой сети в однострубнои измерении, м	433.0
Колодцев, камер, шт.	1
Год прокладки	1974
Вид стоимости	Оценочная
Стоимость, руб.	144 511 938
Износ/Готовность, %	70

**4. ХАРАКТЕРИСТИКИ ОБЪЕКТОВ (СОСТАВНЫХ ЭЛЕМЕНТОВ),
ВХОДЯЩИХ В СОСТАВ СООРУЖЕНИЯ**

4.1 А- Тепловая сеть

4.1.1 – Участок трубопровода

Граница от и до *От наружной стены здания котельной до Уз1-Уп3—Уз2-наружная стена здания школы*

Способ прокладки *Наземно-подземный*

Материал *Сталь*

Протяженность, м *216,5*

Длина трубопроводов тепловой сети в однострубнои измерении, м *433.0*

Подпись исполнителя _____



4.1.1 Трубопровод подающийМатериал труб *Сталь*

Наружный диаметр, мм 57

Длина, м 216,5

Материал изоляции *Минераловатные плиты с оберткой из рубероида*

Толщина изоляции, мм 100

4.1.2 Трубопровод обратныйМатериал труб *Сталь*

Наружный диаметр, мм 57

Длина, м. 216,5

4.1.3 КаналТип *Непроходной*

Местоположение *От наружной стены здания котельной до Уз. 1-Уп. 3-Уз. 2- наружная стена здания школы; от Уз. 1 до ТК1-Уп. 4-Уз. 2; От ТК1 до Уп1-Уп2- наружная стена здания детского сада;*

Тип сечения *Прямоугольное*

Внутренние размеры, мм 600x900

Толщина стенки, мм 100

4.2 - Участок трубопровода


Граница от ___ до ___ *От наружной стены здания котельной до Уз. 1-Уп. 3-Уз. 2- наружная стена здания школы;*

Способ прокладки *Наземно-подземный*Материал *Сталь*

Протяженность, м 54,9

Длина трубопроводов тепловой сети в 109,8
однотрубном измерении, м

Подпись исполнителя _____



4.2.1.1 Трубопровод подающийМатериал труб *Сталь*Наружный диаметр, мм *57*Длина, м *54,9*Материал изоляции *Минераловатные плиты с оберткой из пвбепоида*Толщина изоляции, мм *100***4.2.1.2 Трубопровод обратный**Материал труб *Сталь*Наружный диаметр, мм *57*Длина, м *54,9***4.2.2 Канал**Тип *Непроходной*Местоположение *От наружной стены здания котельной до Уз.1-Уп.3-Уз.2- наружная стена здания школы;*Тип сечения *Прямоугольное*Внутренние размеры, мм *600x900*Толщина стенки, мм *100***4.3 - Участок трубопровода**Граница от __ до __ *От Уз.2 до ТК1-Уп.1-Уп.2—наружная стена здания детсада*Способ прокладки *Подземный*Материал *Сталь*Протяженность, м *144,8*Длина трубопроводов тепловой сети в *289,6*
однотрубном измерении, м

Подпись исполнителя _____



4.3.1.1 Трубопровод подающий

Материал труб *Сталь*
Наружный диаметр, мм *57*
Длина, м *144.8*
Материал изоляции *Минераловатные плиты с оберткой из рубероида*
Толщина изоляции, мм *100*

4.3.1.2 Трубопровод обратный

Материал труб *Сталь*
Наружный диаметр, мм *57*
Длина, м *144,8*

4.3.2 Канал


Тип *Непроходной*
Местоположение *От Уз.2 до ТК1-Уп.1-Уп.2—наружной стены здания детского сада*
Тип сечения *Прямоугольное*
Внутренние размеры, мм *600x900*
Толщина стенки, мм *100*

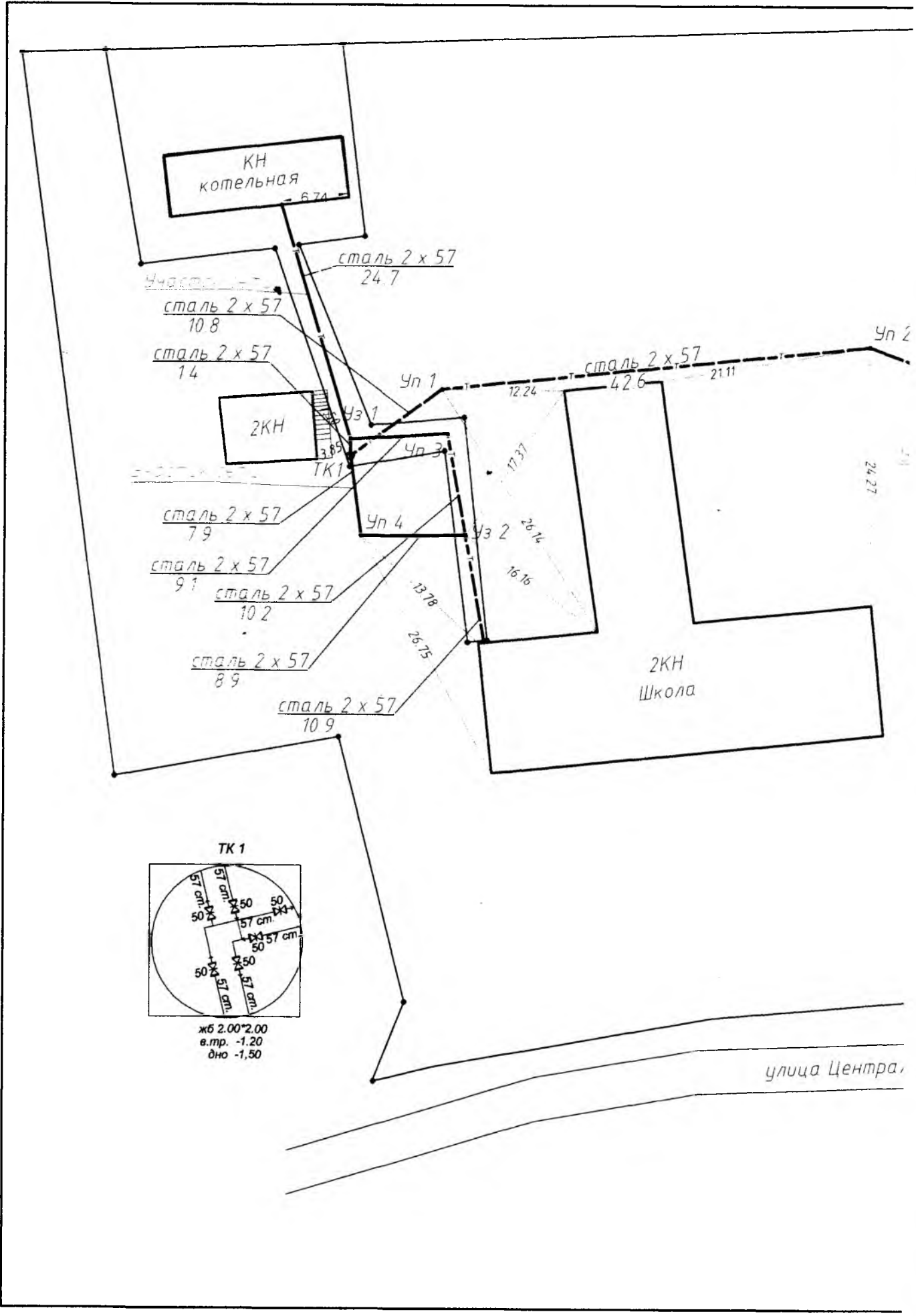
4.4 - Участок трубопровода

Граница от ___ до ___ *От ТК 1 до уп.4-уз.2;*
Способ прокладки *Подземный*
Материал *Сталь*
Протяженность, м *16,8*
Длина трубопроводов тепловой сети в *33.6*
однотрубном измерении. м.

4.4.1.1 Трубопровод подающийМатериал труб *Сталь*Наружный диаметр, мм *57*Длина, м *16.8*Материал изоляции *Минераловатные плиты с оберткой из рубероида*Толщина изоляции, мм *100***4.4.1.2 Трубопровод обратный**Материал труб *Сталь*Наружный диаметр, мм *57*Длина, м *16,8***4.4.2 Канал**Тип *Непроходной*Местоположение *От ТК I до Уп.4-Уз.2;*Тип сечения *Прямоугольное*Внутренние размеры, мм *600x900*Толщина стенки, мм *100***4.5 -Камера, колодец**Номер(а) *№1*Материал стен *Железобетон*Внутренние размеры, м *2,0x2,0*Глубина, м *1,50*Наличие гидроизоляции *Да*Количество, шт. *1***5. Перечень материалов прилагаемых к техническому паспорту:****1. План сооружения – на 1 листе.****2. Фотоприложение – на 1 листе.****Количество листов технического паспорта: 4(четыре)**

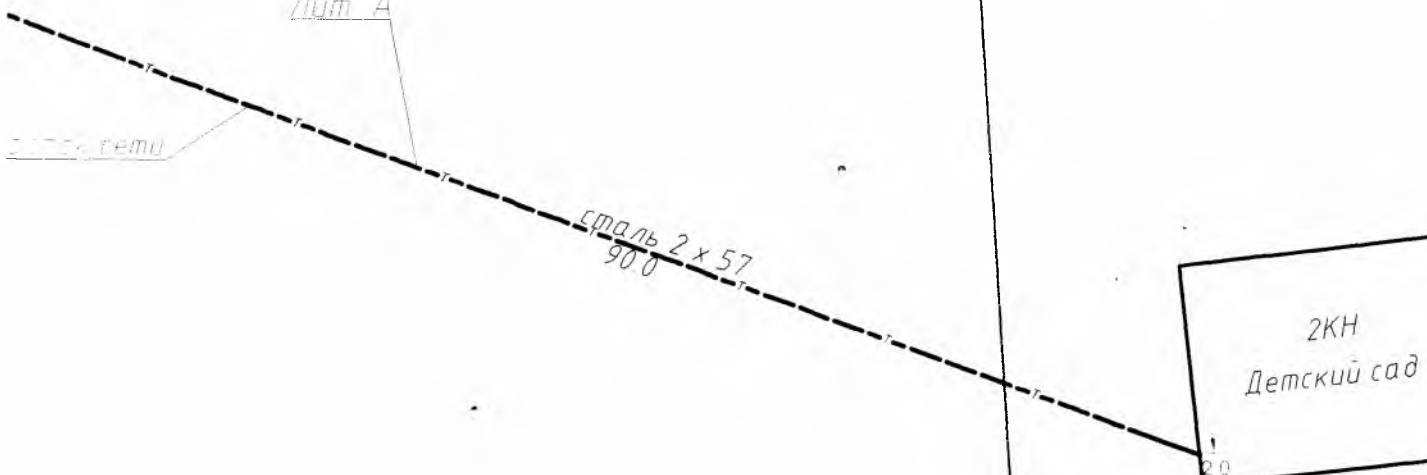
Подпись исполнителя






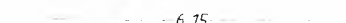




Лит А





Условные обозначения:

-  границы земельных участков;
 -  тепловая сеть (надземная),
 -  тепловая сеть (подземная),
 -  привязка точек
- 220589114101000098 кадастровые номера земельных участков.
220589114101000099

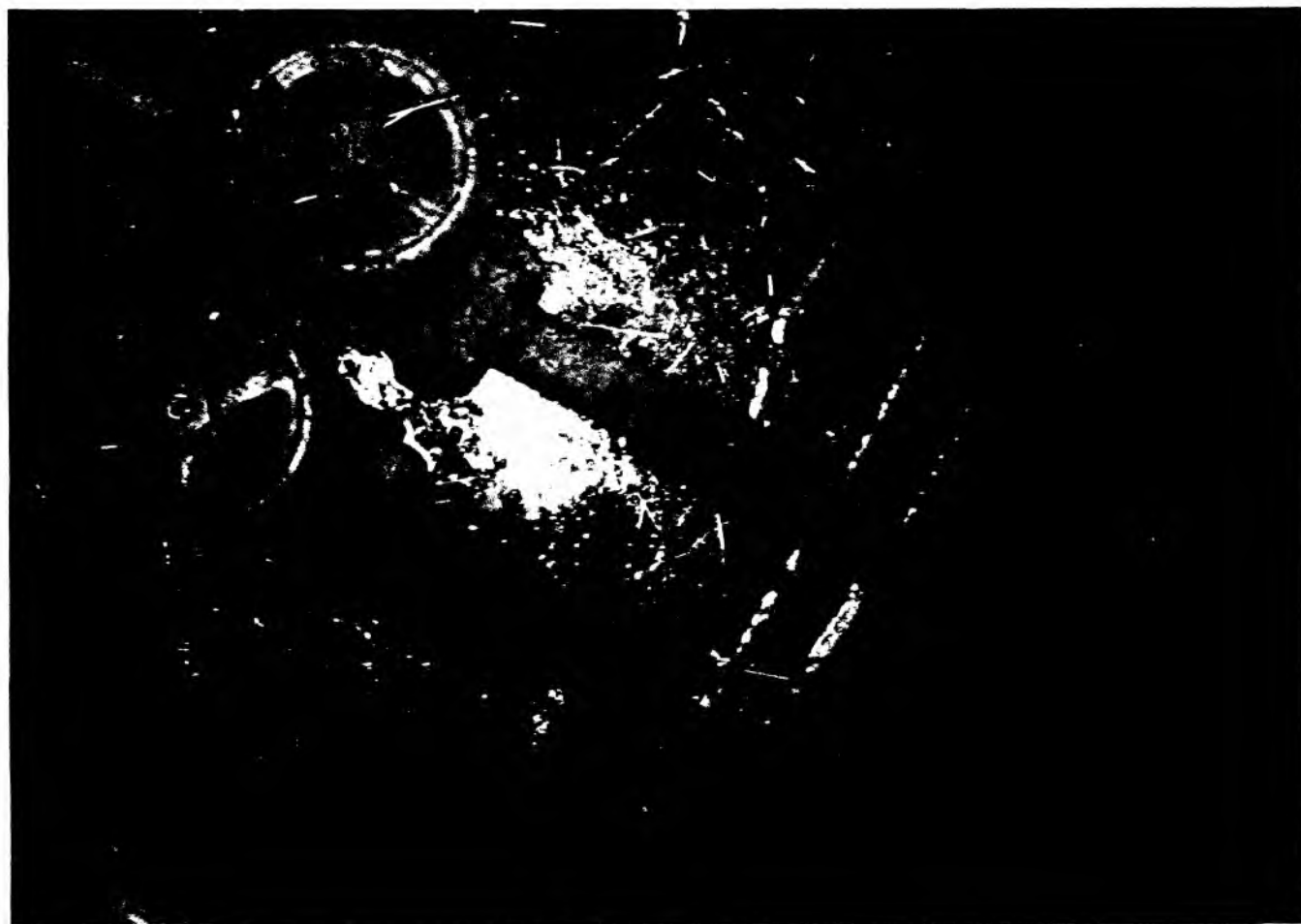
Заказчик:
Отдел образования, спорта и туризма
Бешенковичского райисполкома

План инженерных сетей
- тепловая сеть;

Республика Беларусь, Витебская обл.,
Бешенковичский район, Соржицкий с/с,
аг Синицы, ул Центральная, тепловая сеть,

Масштаб	Лист 1	Листов 2	Стр 1
1 : 500	Фамилия И.О	Подпись	Дата
Составил	Камеко А А		18.05.2015
Проверил	Демко Г В		18.05.2015

Фотоприложение



Вид внутри ТК 1